

MIEJSCOWY PLAN ZAGOSPODAROWANIA PRZESTRZENNEGO gminy Dygowo w części obrębów Wrzosowo, Skoczów, Łykowo, Jazy - ETAP II


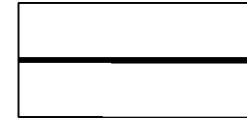

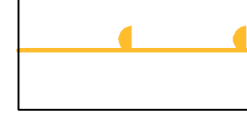


RYSUNEK PLANU
SKOCZÓW

SKALA 1:1000




LEGENDA

USTALENIA OBOWIĄZUJĄCE

-  granica obszaru objętego planem
-  linie rozgraniczające tereny o różnym przeznaczeniu lub różnych zasadach zagospodarowania
-  **ZP** tereny zieleni parkowej
-  granice zabytkowego układu przestrzennego miejscowości Skoczów - owalnica - wielodrożnica
-  obszar wpisany do wojewódzkiej ewidencji zabytków - zabytkowy zespół folwarczny Skoczów
-  pas technologiczny od linii średniego napięcia 15 kV

OZNACZENIA INFORMACYJNE

-  przebieg istniejącej linii średniego napięcia 15 kV

0 10 50 100 [m]

