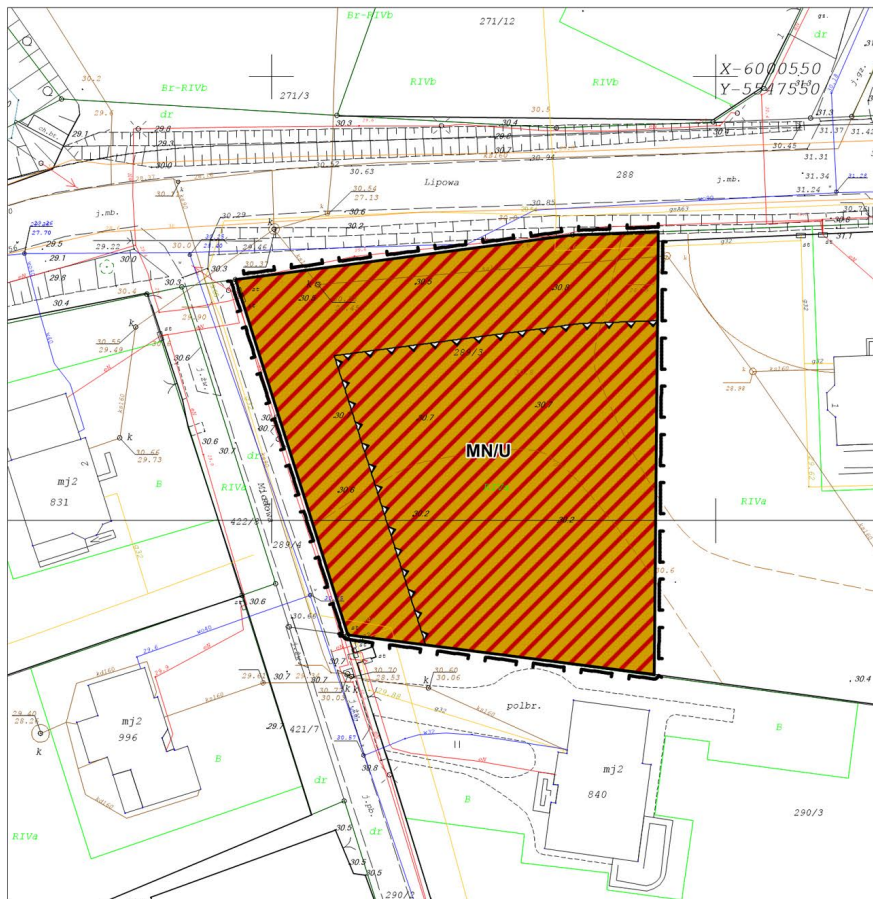


Mapa Zasadnicza  
SKALA 1:500

Województwo: zachodniopomorskie  
Powiat: kołobrzeski  
Jedn. ewid.: 320802 2, Dygowo  
Obręb: 0020, Dygowo  
Działka: 289/3

Załącznik Nr 1a  
do Uchwały Nr XX/162/21  
Rady Gminy w Dygowie  
z dnia 19.02.2021 r.



Układ wsp. płaskich: 2000, strefa 5 (15°), ukl. wys.: Kronsztadt 86  
Uwaga: mapa nieaktualna nie może służyć do celów projektowych  
Kołobrzeg, dnia 2020-07-31

## MIJSCOWY PLAN ZAGOSPODAROWANIA PRZESTRZENNEGO GMINY DYGOWO W CZĘŚCI OBRĘBÓW EWIDENCYJNYCH DYGOWO I PIOTROWICE

RYСУNEK PLANU MIEJSCOWEGO SKALA 1:500



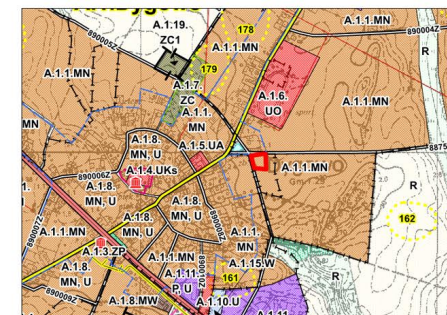

### OZNACZENIA GRAFICZNE RYSUNKU PLANU MIEJSCOWEGO

- GRANICA OBSZARU OBJĘTEGO PLANEM MIEJSCOWYM
- LINIA ROZGRANICZAJĄCA TERENY O RÓŻNYM PRZEZNACZENIU LUB RÓŻNYCH ZASADACH ZAGOSPODAROWANIA
- NIEPRZEKRACZALNA LINIA ZABUDOWY

### PRZEZNACZENIE TERENÓW

- MN/U TEREN ZABUDOWY MIESZKANIOWEJ JEDNORODZINNEJ LUB USŁUGOWEJ

### WYRYS ZE STUDIUM UWARUNKOWAŃ I KIERUNKÓW ZAGOSPODAROWANIA PRZESTRZENNEGO GMINY DYGOWO UWARUNKOWANIA I KIERUNKI ZAGOSPODAROWANIA PRZESTRZENNEGO GM. DYGOWO SKALA 1:15 000



- GRANICA OBSZARU OBJĘTEGO PLANEM MIEJSCOWYM

### DOMINUJĄCE PRZEZNACZENIA TERENÓW I ICH SYMBOLE:

- MN TERENY ZABUDOWY MIESZKANIOWEJ JEDNORODZINNEJ, ZAGRODOWEJ I USŁUG; dopuszcza się dodatkowo nieuciążliwą działalność gospodarczą (uciążliwość w granicach działki), usługi turystyczne, zabudowę mieszkaniową wielorodzinną (istniejącą) oraz zieleń publiczną