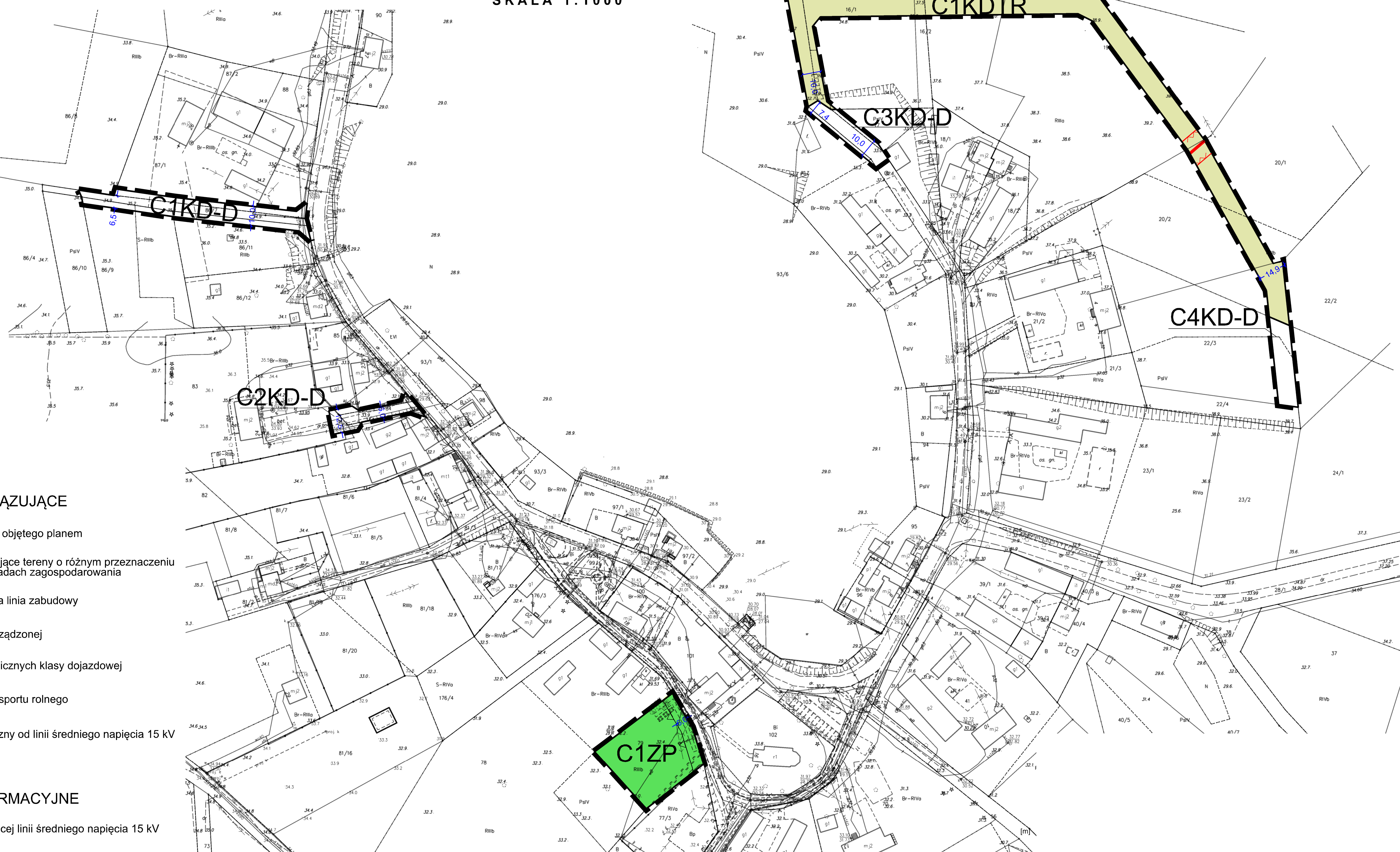
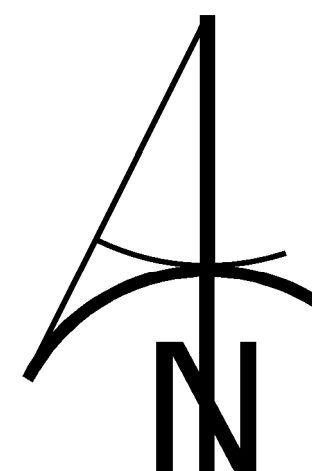
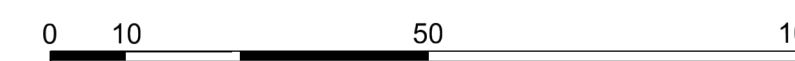




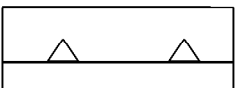



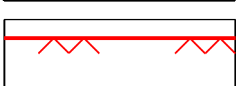
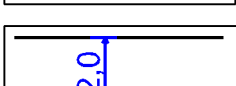

# MIEJSCOWY PLAN ZAGOSPODAROWANIA PRZESTRZENNEGO gminy Dygowo w części obrębów Świelubie, Pustary, Bardy, Miechęcino, Dębogard, Piotrowice - ETAP II

## RYСУNEK PLANU ŚWIELUBIE

SKALA 1:1000



### LEGENDA USTALENIA OBOWIĄZUJĄCE

-  granica obszaru objętego planem
-  linie rozgraniczające tereny o różnym przeznaczeniu lub różnych zasadach zagospodarowania
-  nieprzekraczalna linia zabudowy
-  **ZP** tereny zieleni urządzonej
-  **KD-D** tereny dróg publicznych klasy dojazdowej
-  **KDTR** tereny dróg transportu rolnego
-  pas technologiczny od linii średniego napięcia 15 kV
-  wymiary
- ### OZNACZENIA INFORMACYJNE
-  przebieg istniejącej linii średniego napięcia 15 kV