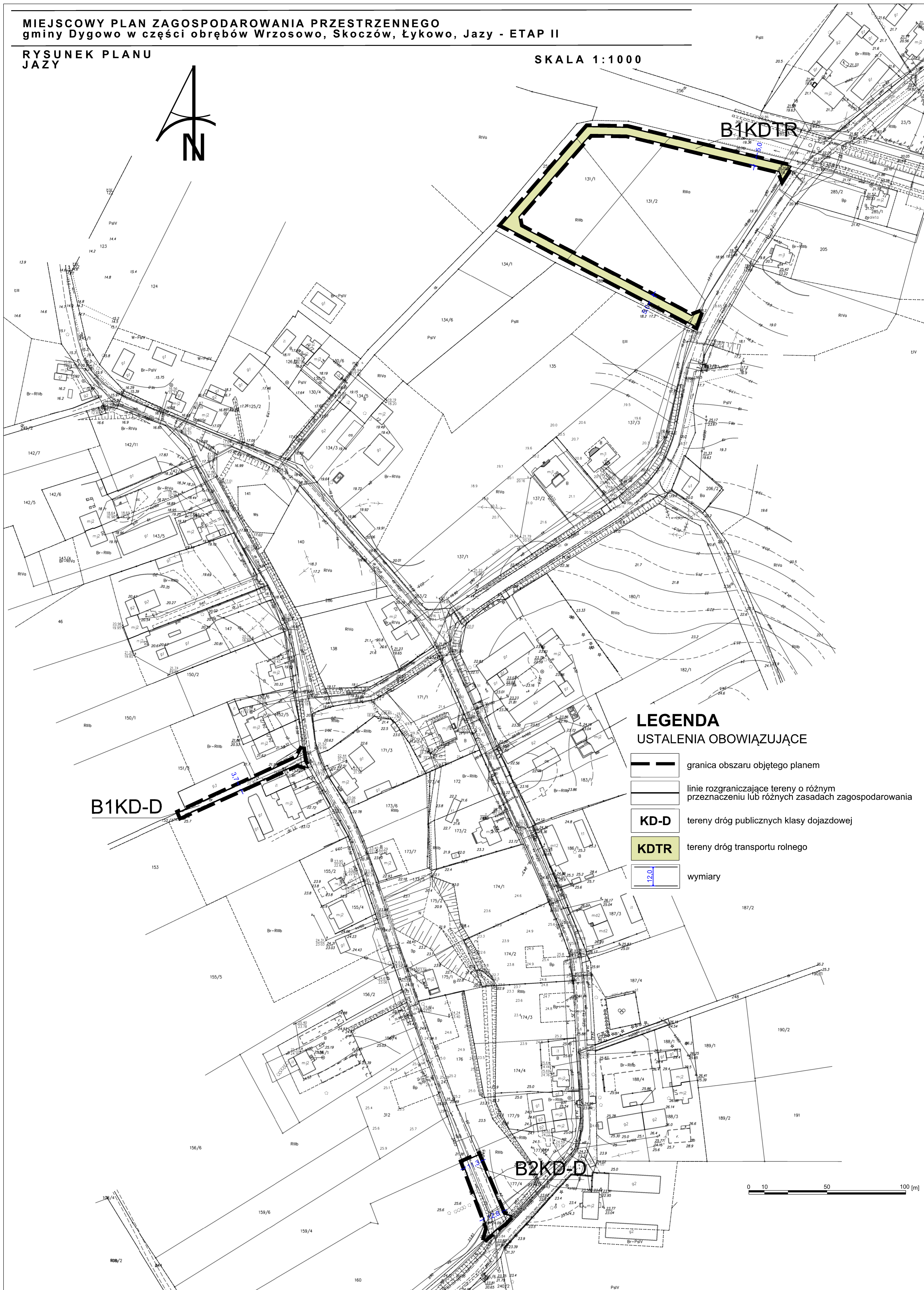
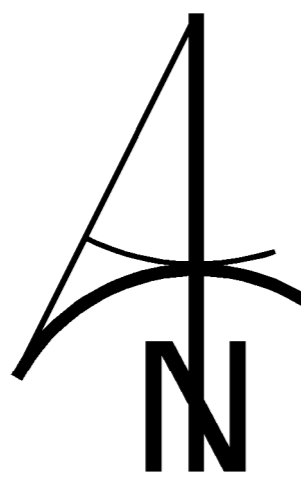




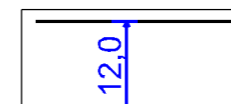
MIEJSCOWY PLAN ZAGOSPODAROWANIA PRZESTRZENNEGO gminy Dygowo w części obrębów Wrzosowo, Skoczów, Łykowo, Jazy - ETAP II

RYСУNEK PLANU JAZY

SKALA 1:1000



LEGENDA USTALENIA OBOWIĄZUJĄCE

-  granica obszaru objętego planem
-  linie rozgraniczające tereny o różnym przeznaczeniu lub różnych zasadach zagospodarowania
- KD-D** tereny dróg publicznych klasy dojazdowej
- KDTR** tereny dróg transportu rolnego
-  wymiary

