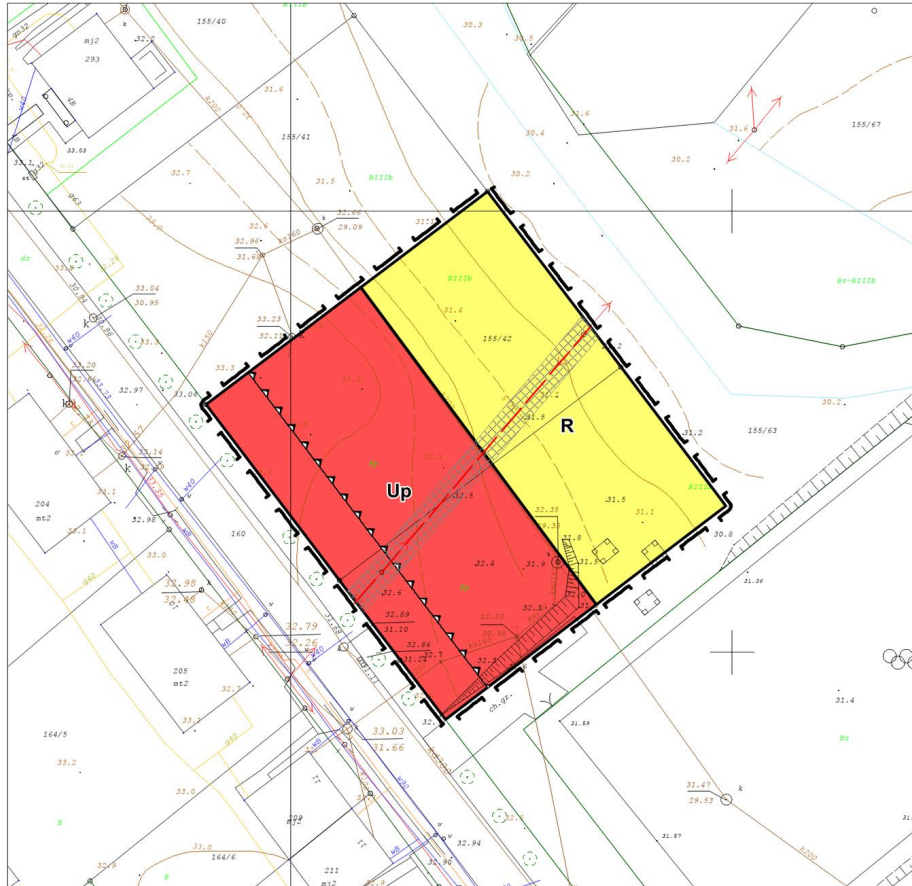


Mapa Zasadnicza  
SKALA 1:500

Województwo: zachodniopomorskie  
Powiat: kołobrzeski  
Jedn. ewid.: 320802\_2, Dygowo  
Obręb: 0035, Piotrowice  
Działka: 155/42,155/63

Załącznik Nr 1b  
do Uchwały Nr XX/162/21  
Rady Gminy w Dygowie  
z dnia 19.02.2021 r.



Uwaga: mapa nieaktualna nie może służyć do celów projektowych  
Układ wsp. płaskich: 2000, strefa 5 (15°), ukl. wys.: Kronsztadt 86  
Kołobrzeg, dnia 2020-07-31

## MIJSCOWY PLAN ZAGOSPODAROWANIA PRZESTRZENNEGO GMINY DYGOWO W CZĘŚCI OBRĘBÓW EWIDENCYJNYCH DYGOWO I PIOTROWICE

RYSUNEK PLANU MIEJSCOWEGO SKALA 1:500



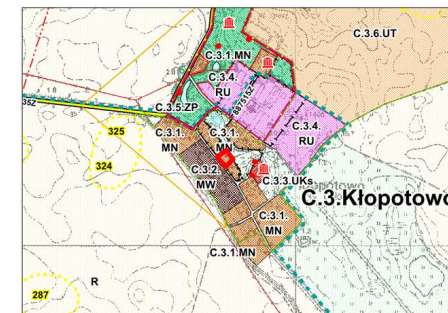

### OZNACZENIA GRAFICZNE RYSUNKU PLANU MIEJSCOWEGO

- GRANICA OBSZARU OBJĘTEGO PLANEM MIEJSCOWYM
- LINIA ROZGRANICZAJĄCA TERENY O RÓŻNYM PRZEZNACZENIU LUB RÓŻNYCH ZASADACH ZAGOSPODAROWANIA
- NIEPRZEKACZALNA LINIA ZABUDOWY
- NAPONOWA LINIA ELEKTROENERGETYCZNA WRAZ ZE STREFĄ OCHRONNĄ

### PRZEZNACZENIE TERENÓW

- Up** TEREN ZABUDOWY USŁUG PUBLICZNYCH
- R** TEREN ROLNICZY

### WYRYS ZE STUDIUM UWARUNKOWAŃ I KIERUNKÓW ZAGOSPODAROWANIA PRZESTRZENNEGO GMINY DYGOWO UWARUNKOWANIA I KIERUNKI ZAGOSPODAROWANIA PRZESTRZENNEGO GM. DYGOWO SKALA 1:15 000



GRANICA OBSZARU OBJĘTEGO PLANEM MIEJSCOWYM

### DOMINUJĄCE PRZEZNACZENIA TERENÓW I ICH SYMBOLE:

- MN** TERENY ZABUDOWY MIESZKANIOWEJ JEDNORODZINNEJ, ZAGRODOWEJ I USŁUG; dopuszcza się dodatkowo nieuciążliwą działalność gospodarczą (uciążliwość w granicach działki), usługi turystyczne, zabudowę mieszkaniową wielorodzinną (istniejącą) oraz zielenią publiczną