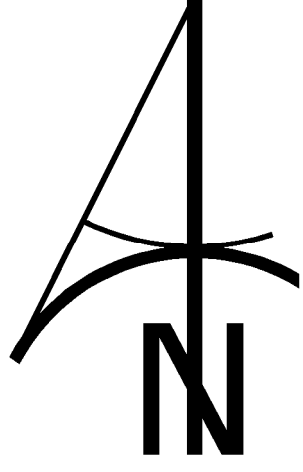


MIEJSCOWY PLAN ZAGOSPODAROWANIA PRZESTRZENNEGO
gminy Dygowo w części obrębów Świłubie, Pustary, Bardy, Miechęcino, Dębogard, Piotrowice - ETAP I


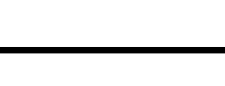
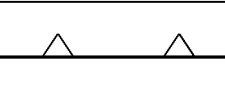












RYSUNEK PLANU
DĘBOGARD

SKALA 1:1000

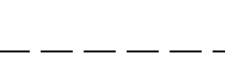


LEGENDA

USTALENIA OBOWIĄZUJĄCE

-  granica obszaru objętego planem
-  linie rozgraniczające tereny o różnym przeznaczeniu lub różnych zasadach zagospodarowania
-  nieprzekraczalna linia zabudowy
-  MN tereny zabudowy mieszkaniowej jednorodzinnej
-  MN/U tereny zabudowy mieszkaniowo-usługowej
-  RM tereny zabudowy zagrodowej w gospodarstwach rolnych, hodowlanych, i ogrodniczych
-  R tereny rolnicze
-  ZP tereny zieleni
-  WS tereny wód powierzchniowych śródlądowych
-  KD-Z tereny dróg publicznych klasy zbiorczej
-  KD-L tereny dróg publicznych klasy lokalnej
-  KD-D tereny dróg publicznych klasy dojazdowej
-  KDW tereny dróg wewnętrznych
-  granica strefy "B" ochrony konserwatorskiej
-  wymiary
-  granica obszarów oddziaływania elektrowni wiatrowych

OZNACZENIA INFORMACYJNE

-  linie proponowanego podziału na działki
- Województwo: zachodniopomorskie
Powiat: kolobrzeski
Jedn. ewid.: 320802_2, Dygowo
Obręb: 0015, Dębogard*
- Mapa Zasadnicza
Skala 1: 1000*

Układ wsp. płaskich: 2000, strefa 5 (15'), ukł. wys.: Kronsztadt 86
Kolobrzesg dn. 17-07-2019

