

MIEJSCOWY PLAN ZAGOSPODAROWANIA PRZESTRZENNEGO gminy Dygowo w części obrębów Wrzosowo, Skoczów, Łykowo, Jazy

RYSUNEK PLANU SKOCZÓW

SKALA 1:1000

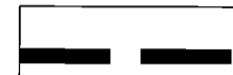

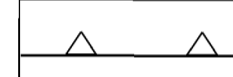













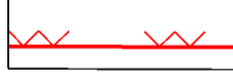
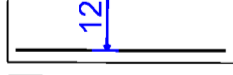



Województwo: zachodniopomorskie
Powiat: kotobrzeski
Jedn. ewid.: 320802_2, Dygowo
Obręb: 0031, Skoczów

Mapa Zasadnicza
Skala 1:1000



Układ wsp. płaskich: 2000, strefa 5 (15'), ukt. wys.: Kronstadt 86
Kotobrzeg dn. 15-07-2019

LEGENDA

USTALENIA OBOWIĄZUJĄCE

-  granica obszaru objętego planem
-  linie rozgraniczające tereny o różnym przeznaczeniu lub różnych zasadach zagospodarowania
-  nieprzekraczalna linia zabudowy
-  obowiązująca linia zabudowy
-  **MW** tereny zabudowy mieszkaniowej wielorodzinnej
-  **MN** tereny zabudowy mieszkaniowej jednorodzinnej
-  **RM** tereny zabudowy zagrodowej w gospodarstwach rolnych, hodowlanych i ogrodniczych
-  **UP** tereny zabudowy usług publicznych
-  **ZP** tereny zieleni
-  **KD-L** tereny dróg publicznych klasy lokalnej
-  **KD-D** tereny dróg publicznych klasy dojazdowej
-  **KDW** tereny dróg wewnętrznych
-  **KDTR** tereny dróg transportu rolnego
-  obiekty wpisane do wojewódzkiej ewidencji zabytków
-  granice zabytkowego układu przestrzennego miejscowości Skoczów - owalnica - wielodrożnica
-  granica strefy "B" ochrony konserwatorskiej
-  pas technologiczny od linii średniego napięcia 15 kV
-  wymiary
-  pomnik przyrody
-  obszar wpisany do rejestru zabytków
-  obszar wpisany do wojewódzkiej ewidencji zabytków - zabytkowy zespół folwarczny Skoczów

OZNACZENIA INFORMACYJNE

-  linie proponowanego podziału na działki
-  przebieg istniejącej linii średniego napięcia 15 kV

