





**MIEJSCOWY PLAN ZAGOSPODAROWANIA PRZESTRZENNEGO
GMINY DYGOWO W CZĘŚCI OBRĘBÓW EWIDENCYJNYCH DYGOWO I PIOTROWICE**



RYSUNEK PLANU MIEJSCOWEGO SKALA 1:500

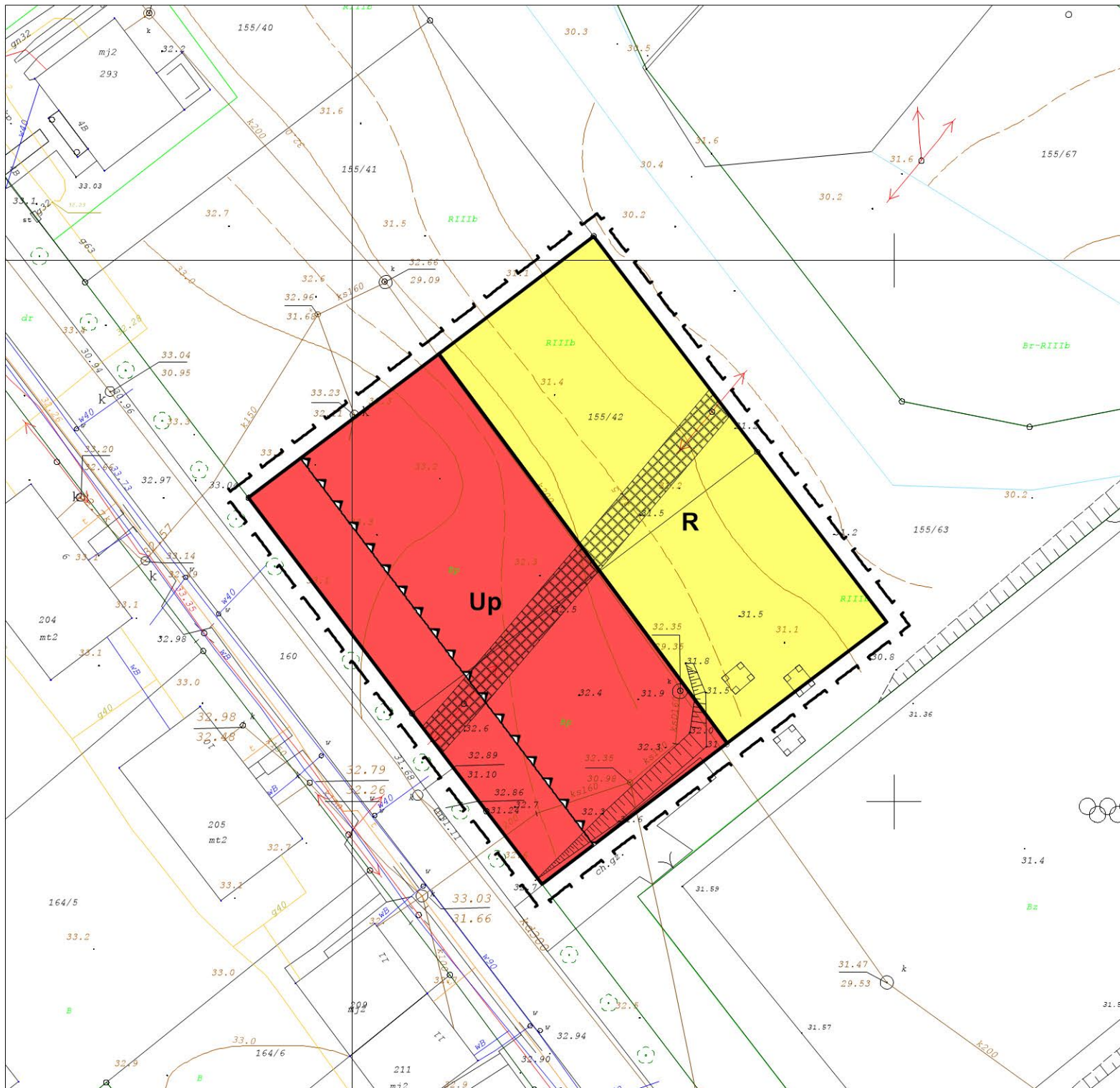


OZNACZENIA GRAFICZNE RYSUNKU PLANU MIEJSCOWEGO

-  GRANICA OBSZARU OBJĘTEGO PLANEM MIEJSCOWYM
-  LINIA ROZGRANICZAJĄCA TERENY O RÓŻNYM PRZEZNACZENIU LUB RÓŻNYCH ZASADACH ZAGOSPODAROWANIA
-  NIEPRZEKRACZALNA LINIA ZABUDOWY
-  STREFA OCHRONNA OD NAWIETRZNEJ LINII ELEKTROENERGETYCZNEJ

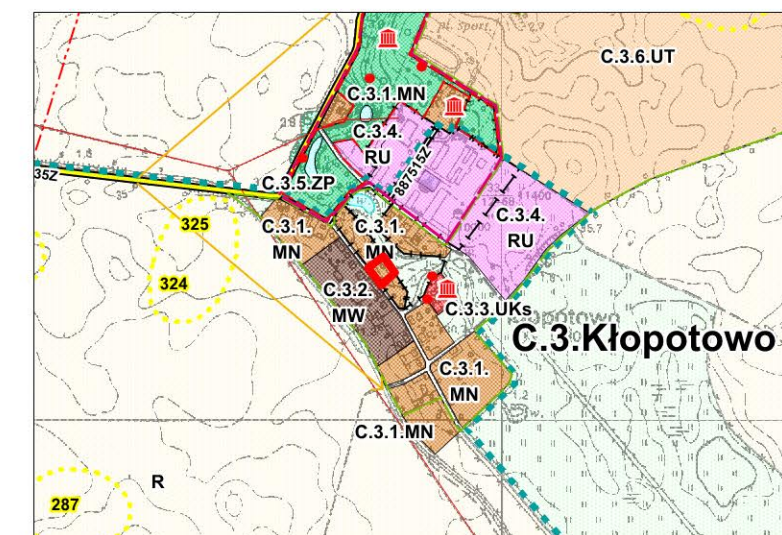
PRZEZNACZENIE TERENÓW

-  **Up** TEREN ZABUDOWY USŁUG PUBLICZNYCH
-  **R** TEREN ROLNICZY




**WYRYS ZE STUDIUM UWARUNKOWAŃ I KIERUNKÓW ZAGOSPODAROWANIA PRZESTRZENNEGO GMINY DYGOWO
UWARUNKOWANIA I KIERUNKI ZAGOSPODAROWANIA PRZESTRZENNEGO GM. DYGOWO**

SKALA 1:15 000



-  GRANICA OBSZARU OBJĘTEGO PLANEM MIEJSCOWYM

DOMINUJĄCE PRZEZNACZENIA TERENÓW I ICH SYMBOLE:

-  **MN** TERENY ZABUDOWY MIESZKANIOWEJ JEDNORODZINNEJ, ZAGRODOWEJ I USŁUG; dopuszcza się dodatkowo nieuciążliwą działalność gospodarczą (uciążliwość w granicach działki), usługi turystyczne, zabudowę mieszkaniową wielorodzinną (istniejącą) oraz zieleni publiczną

Uwaga: mapa nieaktualna nie może służyć do celów projektowych
Układ wsp. płaskich: 2000, strefa 5 (15°), ukł. wys.: Kronsztadt 86
Kołobrzeg, dnia 2020-07-31