

# MIEJSCOWY PLAN ZAGOSPODAROWANIA PRZESTRZENNEGO gminy Dygowo w części obrębów Dygowo, Stojkowo, Stramniczka, Jazy, Gąskowo - ETAP II

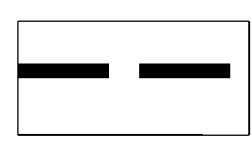
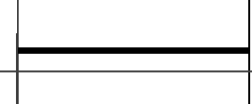
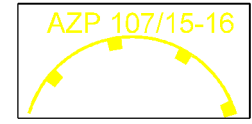
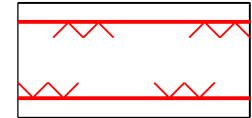
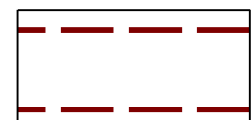
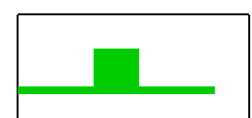
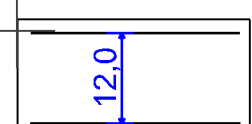
60L5

RYSUNEK PLANU  
Stramniczka, Stojkowo

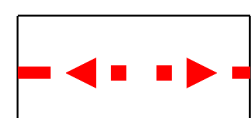

SKALA 1:1000

## LEGENDA

### USTALENIA OBOWIĄZUJĄCE

-  granica obszaru objętego planem
-  linie rozgraniczające tereny o różnym przeznaczeniu lub różnych zasadach zagospodarowania
- KD-D** tereny dróg publicznych klasy dojazdowej
-  granica strefy "VIII" ograniczonej ochrony konserwatorskiej stanowisk archeologicznych wraz z numerem AZP
-  pas technologiczny od linii średniego napięcia 15kV
-  pas technologiczny od linii wysokiego napięcia
-  obszar Natura 2000 Trzebiatowsko-Koło-brzeski Pas Nadmorski
-  wymiary

### OZNACZENIA INFORMACYJNE

-  przebieg istniejącej linii średniego napięcia 15kV
-  przebieg istniejącej linii wysokiego napięcia

