

MIEJSCOWY PLAN ZAGOSPODAROWANIA PRZESTRZENNEGO
gminy Dygowo w części obrębów Świelubie, Pustary, Bardy, Miechęcino, Dębogard, Piotrowice - ETAP I

RYSUNEK PLANU
PUSTARY




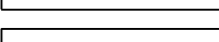






















SKALA 1:1000

Województwo: zachodniopomorskie
Powiat: kobylnicki
Jedn. ewid.: 320802_2, Dygowo
Obręb: 0016, Pustary
Mapa Zasadnicza
Skala 1: 1000



Układ wsp. płaskich: 2000, strefa 5 (15'), ukt. wys.: Kronsztadt 86
Kotbrzeg dn. 17-07-2019

LEGENDA

USTALENIA OBOWIĄZUJĄCE

-  granica obszaru objętego planem
-  linie rozgraniczające tereny o różnym przeznaczeniu lub różnych zasadach zagospodarowania
-  nieprzekraczalna linia zabudowy
-  obowiązująca linia zabudowy
-  **MW** tereny zabudowy mieszkaniowej wielorodzinnej
-  **MN** tereny zabudowy mieszkaniowej jednorodzinnej
-  **MN/U** tereny zabudowy mieszkaniowo-usługowej
-  **UP** tereny zabudowy usług publicznych
-  **US** tereny sportu i rekreacji
-  **RM** tereny zabudowy zagrodowej w gospodarstwach rolnych, hodowlanych i ogrodniczych
-  **R** tereny rolnicze
-  **P/U** teren obiektów produkcyjnych, składów i magazynów oraz usług
-  **ZL** tereny lasów
-  **IK** tereny infrastruktury technicznej - kanalizacyjnej
-  **KD-Z** tereny dróg publicznych klasy zbiorczej
-  **KD-L** tereny dróg publicznych klasy lokalnej
-  **KD-D** tereny dróg publicznych klasy dojazdowej
-  **KDTR** tereny dróg transportu rolnego
-  **KDW** tereny dróg wewnętrznych
-  **KS** tereny obsługi komunikacji samochodowej
-  obszar wpisany do wojewódzkiej ewidencji zabytków - zespół folwarczny Pustary
-  granica strefy "K" ochrony krajobrazu kulturowego
-  granica strefy "W" pełnej ochrony konserwatorskiej stanowisk archeologicznych wraz z numerem AZP
-  granica strefy "WIII" ograniczonej ochrony konserwatorskiej stanowisk archeologicznych wraz z numerem AZP
-  pas technologiczny od linii średniego napięcia 15 kV
-  wymiary

OZNACZENIA INFORMACYJNE

-  linie proponowanego podziału na działki
-  przebieg istniejącej linii średniego napięcia 15 kV

