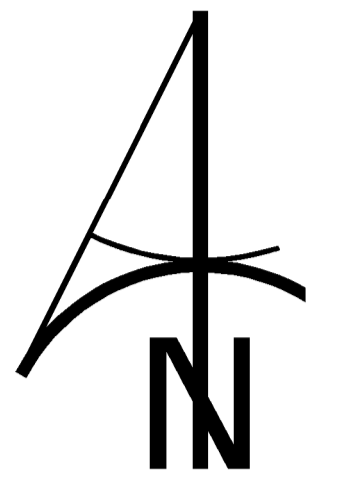

























MIEJSCOWY PLAN ZAGOSPODAROWANIA PRZESTRZENNEGO
gminy Dygowo w części obrębów Świelubie, Pustary, Bardy, Miechęcino, Dębogard, Piotrowice - ETAP I
RYSUNEK PLANU
ŚWIELUBIE SKALA 1:1000



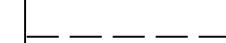

5.215.26.18.2
5.215.26.18.4

LEGENDA

USTALENIA OBOWIĄZUJĄCE

-  granica obszaru objętego planem
-  linie rozgraniczające tereny o różnym przeznaczeniu lub różnych zasadach zagospodarowania
-  nieprzekraczalna linia zabudowy
-  obowiązująca linia zabudowy
-  MN tereny zabudowy mieszkaniowej jednorodzinnej
-  MN/U tereny zabudowy mieszkaniowo-usługowej
-  RM tereny zabudowy zagrodowej w gospodarstwach rolnych, hodowlanych i ogrodniczych
-  UK tereny usług sakralnych
-  UP tereny zabudowy usług publicznych
-  ZP tereny zieleni
-  KS tereny obsługi komunikacji samochodowej
-  KD-L tereny dróg publicznych klasy lokalnej
-  KD-D tereny dróg publicznych klasy dojazdowej
-  KD-W tereny dróg wewnętrznych
-  obiekt wpisany do wojewódzkiej ewidencji zabytków
-  granica strefy "A" ścisłej ochrony konserwatorskiej
-  granica strefy "B" ochrony konserwatorskiej
-  granica strefy "WIII" ograniczonej ochrony konserwatorskiej stanowisk archeologicznych wraz z numerem AZP
-  pas technologiczny od linii średniego napięcia 15 kV
-  wymiary
-  pomnik przyrody
-  obiekt wpisany do rejestru zabytków
-  granica obszarów oddziaływania elektrowni wiatrowych

OZNACZENIA INFORMACYJNE

-  linie proponowanego podziału na działki
-  przebieg istniejącej linii średniego napięcia 15 kV

