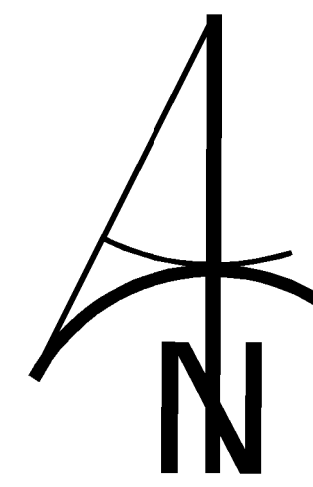


**MIEJSCOWY PLAN ZAGOSPODAROWANIA PRZESTRZENNEGO
gminy Dygowo w części obrębów Wrzosowo, Skoczów, Łykowo, Jazy**

**RYСУNEK PLANU
SKOCZÓW, WRZOSOWO**

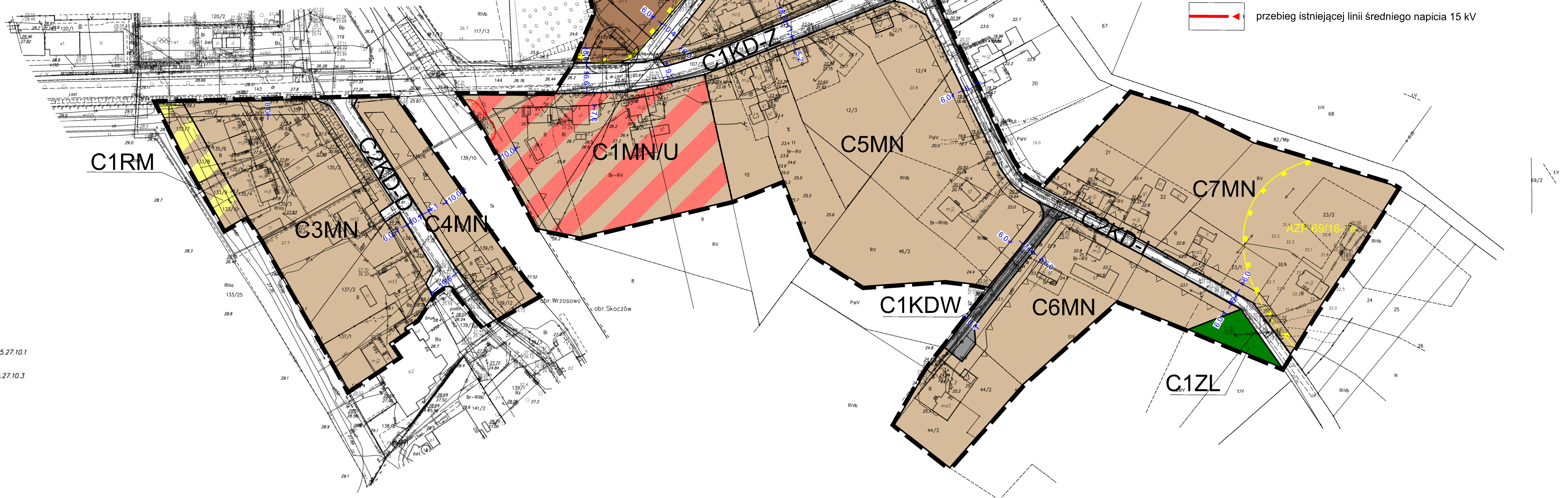
SKALA 1:1000



Województwo zachodniopomorskie
Powiat: kotobrzeski
Jedn. ewid.: 320802_2, Dygowo
Obręb: 0031, Skoczów, 0033, Wrzosowo













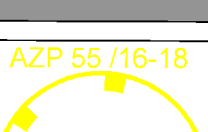


Skala 1:1000
Mapa Zasadnicza

Układ wsp. płaskich: 2000, strefa 5 (15'), ukt. wys.: Kransztadt B6
Kotobrzeg dn. 15-07-2019

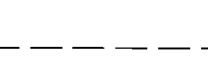



LEGENDA

USTALENIA OBOWIĄZUJĄCE

-  granica obszaru objętego planem
-  linie rozgraniczające tereny o różnym przeznaczeniu lub różnych zasadach zagospodarowania
-  nieprzekraczalna linia zabudowy
-  **MW** tereny zabudowy mieszkaniowej wielorodzinnej
-  **MN** tereny zabudowy mieszkaniowej jednorodzinnej
-  **MN/U** tereny zabudowy mieszkaniowo-usługowej
-  **RM** tereny zabudowy zagrodowej w gospodarstwach rolnych, hodowlanych i ogrodniczych
-  **ZL** tereny lasów
-  **KD-Z** tereny dróg publicznych klasy zbiorczej
-  **KD-L** tereny dróg publicznych klasy lokalnej
-  **KD-D** tereny dróg publicznych klasy dojazdowej
-  **KDW** tereny dróg wewnętrznych
-  granica strefy "WIII" ograniczonej ochrony konserwatorskiej stanowisk archeologicznych wraz z numerem AZP
-  pas technologiczny od linii średniego napięcia 15 kV
-  wymiary

OZNACZENIA INFORMACYJNE

-  linie proponowanego podziału na działki
-  przebieg istniejącej linii średniego napięcia 15 kV

5.215.27.10.1

5.215.27.10.3

