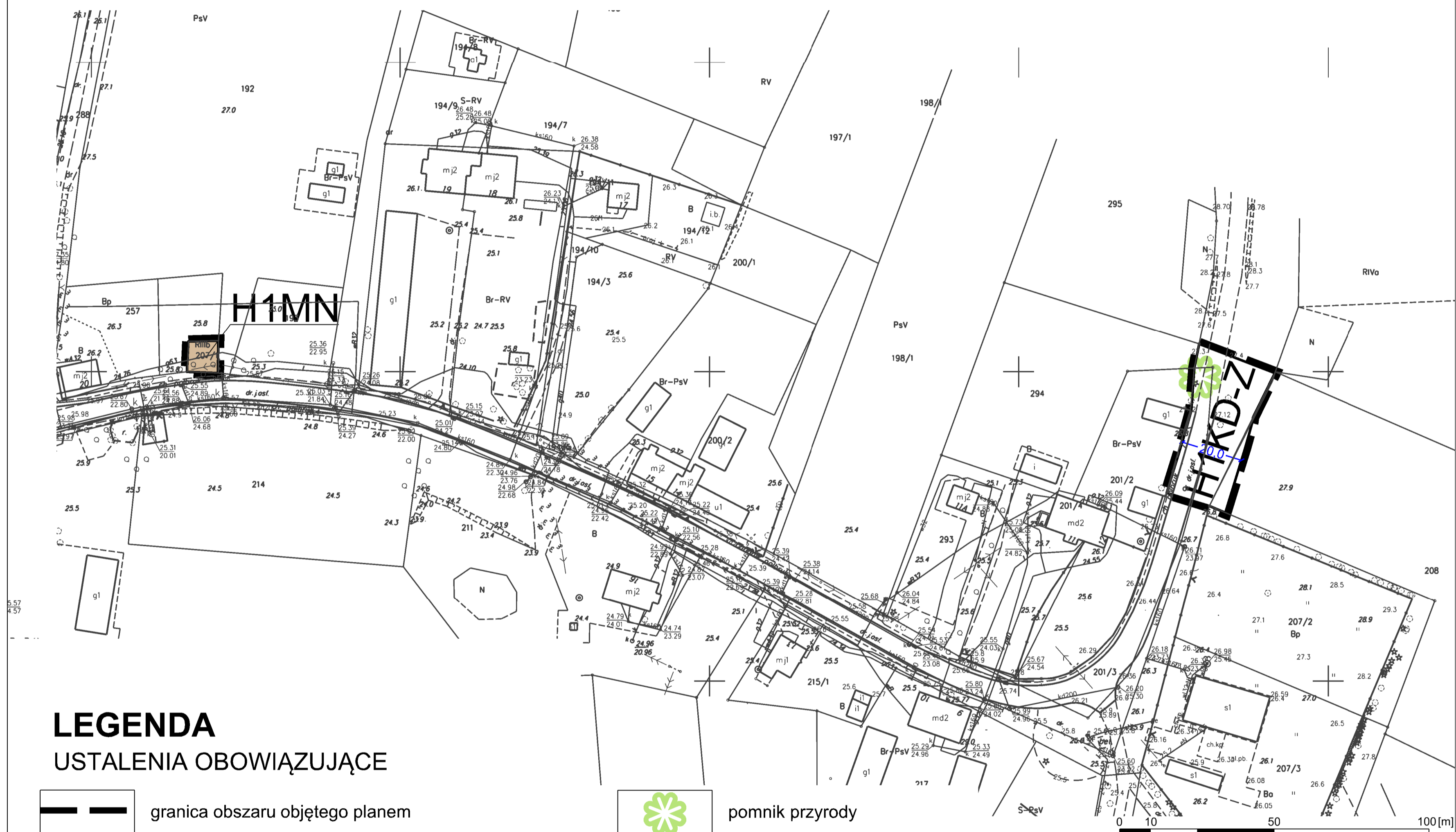


# MIEJSCOWY PLAN ZAGOSPODAROWANIA PRZESTRZENNEGO gminy Dygowo w części obrębów Dygowo, Stojkowo, Stramniczka, Jazy, Gąskowo - ETAP II

## RYСУNEK PLANU Stojkowo

SKALA 1:1000




### LEGENDA

#### USTALENIA OBOWIĄZUJĄCE



granica obszaru objętego planem



linie rozgraniczające tereny o różnym przeznaczeniu  
lub różnych zasadach zagospodarowania



**MN**

tereny zabudowy mieszkaniowej jednorodzinnej

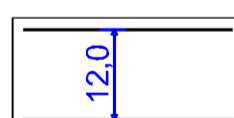


**KD-Z**

tereny dróg publicznych klasy zbiorczej



pomnik przyrody



wymiary

0 10 50 100[m]