

# MIEJSCOWY PLAN ZAGOSPODAROWANIA PRZESTRZENNEGO gminy Dygowo w części obrębów Świelubie, Pustary, Bardy, Miechęcino, Dębogard, Piotrowice - ETAP I

## RYСУNEK PLANU PIOTROWICE

SKALA 1:1000



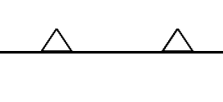







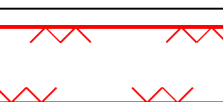
Województwo: zachodniopomorskie  
Powiat: kotobrzeski  
Jedn. ewid.: 320802\_2, Dygowo  
Obręb: 0035, Piotrowice

Mapa Zasadnicza  
Skala 1: 1000

Układ wsp. płaskich: 2000, strefa 5 (15'), ukt. wys.: Kronsztadt 86  
Kotobrzeg dn. 17-07-2019

### LEGENDA

#### USTALENIA OBOWIĄZUJĄCE

-  granica obszaru objętego planem
-  linie rozgraniczające tereny o różnym przeznaczeniu lub różnych zasadach zagospodarowania
-  nieprzekraczalna linia zabudowy
-  obowiązująca linia zabudowy
-  **MW** tereny zabudowy mieszkaniowej wielorodzinnej
-  **MN** tereny zabudowy mieszkaniowej jednorodzinnej
-  **RM** tereny zabudowy zagrodowej w gospodarstwach rolnych, hodowlanych i ogrodniczych
-  **KD-L** tereny dróg publicznych klasy lokalnej
-  **KD-D** tereny dróg publicznych klasy dojazdowej
-  granice zabytkowego układu przestrzennego miejscowości Kłopotowo - ulicówka - wielodrożnica
-  granica strefy "K" ochrony krajobrazu kulturowego
-  pas technologiczny od linii średniego napięcia 15 kV
-  wymiary

#### OZNACZENIA INFORMACYJNE

-  linie proponowanego podziału na działki

