

**MIEJSCOWY PLAN ZAGOSPODAROWANIA PRZESTRZENNEGO
gminy Dygowo w części obrębów Wrzosowo, Skoczów, Łykowo, Jazy**

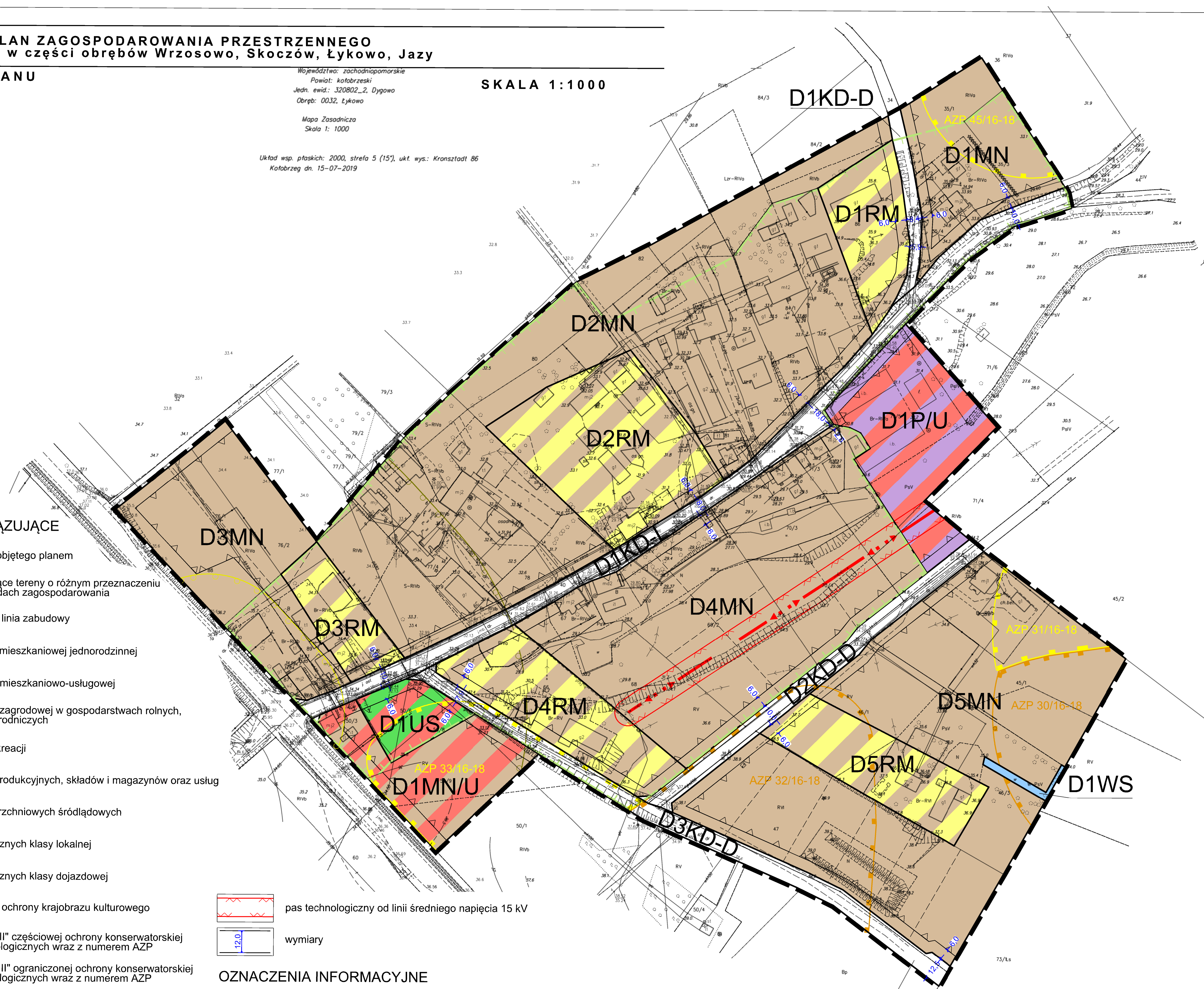

**RYSUNEK PLANU
ŁYKOWO**

Województwo: zachodniopomorskie
Powiat: kołobrzeski
Jedn. ewid.: 320802_2, Dygowo
Obręb: 0032, Łykowo

SKALA 1:1000



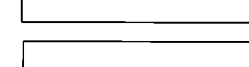









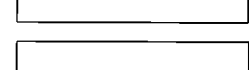



Mapa Zasadnicza
Skala 1: 1000



Układ wsp. płaskich: 2000, strefa 5 (15'), ukł. wys.: Kransztadt 86
Kofobrzeg dn. 15-07-2019



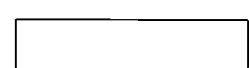

LEGENDA

USTALENIA OBOWIĄZUJĄCE

-  granica obszaru objętego planem
-  linie rozgraniczające tereny o różnym przeznaczeniu lub różnych zasadach zagospodarowania
-  nieprzekraczalna linia zabudowy
-  **MN** tereny zabudowy mieszkaniowej jednorodzinnej
-  **MN/U** tereny zabudowy mieszkaniowo-usługowej
-  **RM** tereny zabudowy zagrodowej w gospodarstwach rolnych, hodowlanych i ogrodniczych
-  **US** tereny sportu i rekreacji
-  **P/U** tereny obiektów produkcyjnych, składów i magazynów oraz usług
-  **WS** tereny wód powierzchniowych śródlądowych
-  **KD-L** tereny dróg publicznych klasy lokalnej
-  **KD-D** tereny dróg publicznych klasy dojazdowej
-  granica strefy "K" ochrony krajobrazu kulturowego
-  **AZP 45/16-17** granica strefy "VII" częściowej ochrony konserwatorskiej stanowisk archeologicznych wraz z numerem AZP
-  **AZP 102/16-17** granica strefy "VIII" ograniczonej ochrony konserwatorskiej stanowisk archeologicznych wraz z numerem AZP
-  granica strefy 50 m od cmentarza
-  granica strefy 150 m od cmentarza

-  pas technologiczny od linii średniego napięcia 15 kV
-  wymiary

OZNACZENIA INFORMACYJNE

-  linie proponowanego podziału na działki
-  przebieg istniejącej linii średniego napięcia 15 kV

