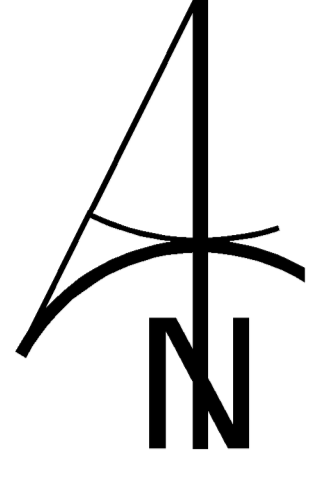


MIEJSCOWY PLAN ZAGOSPODAROWANIA PRZESTRZENNEGO
gminy Dygowo w części obrębów Dygowo, Stojkowo, Stramniczka, Jazy, Gąskowo - ETAP I



RYСУNEK PLANU
Dygowo
Stojkowo

SKALA 1:1000

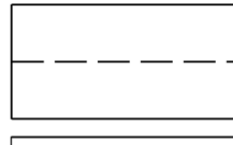



LEGENDA

OZNACZENIA OBOWIĄZUJĄCE

-  granica obszaru objętego planem
-  linie rozgraniczające tereny o różnym przeznaczeniu lub różnych zasadach zagospodarowania
-  nieprzekraczalna linia zabudowy
-  MN tereny zabudowy mieszkaniowej jednorodzinnej
-  RM tereny zabudowy zagrodowej w gospodarstwach rolnych, hodowlanych i ogrodniczych
-  KD-D tereny dróg publicznych klasy dojazdowej
-  KDW tereny dróg wewnętrznych
-  granica strefy "WIII" ograniczonej ochrony konserwatorskiej stanowisk archeologicznych wraz z numerem AZP
-  pas technologiczny od linii średniego napięcia 15kV
-  wymiary

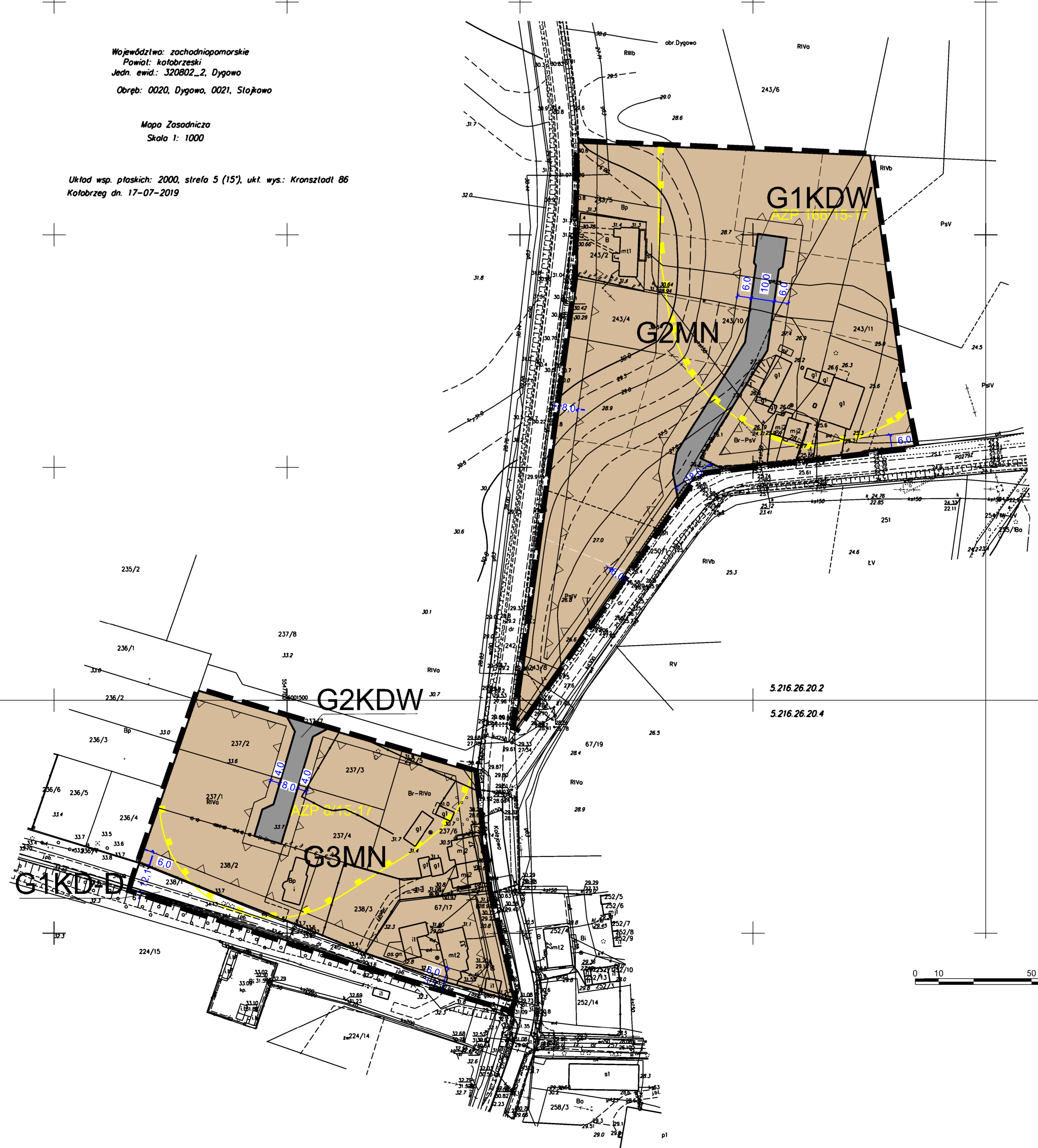
OZNACZENIA INFORMACYJNE

-  linie proponowanego podziału na działki
-  przebieg istniejącej linii średniego napięcia 15kV

Województwo: zachodniopomorskie
Powiat: kolobrzeski
Jedn. ewid.: 320802_2, Dygowo
Obręb: 0020, Dygowo, 0021, Stojkowo

Mapa Zasadnicza
Skala 1: 1000

Układ wsp. płaskich: 2000, strefa 5 (15'), ukł. wys.: Kronsztadt 86
Kolobrzeg dn. 17-07-2019



5.216.26.20.2
5.216.26.20.4

