


MIEJSCOWY PLAN ZAGOSPODAROWANIA PRZESTRZENNEGO
gminy Dygowo w części obrębów Wrzosowo, Skoczów, Łykowo, Jazy

RYSUNEK PLANU
JAZY

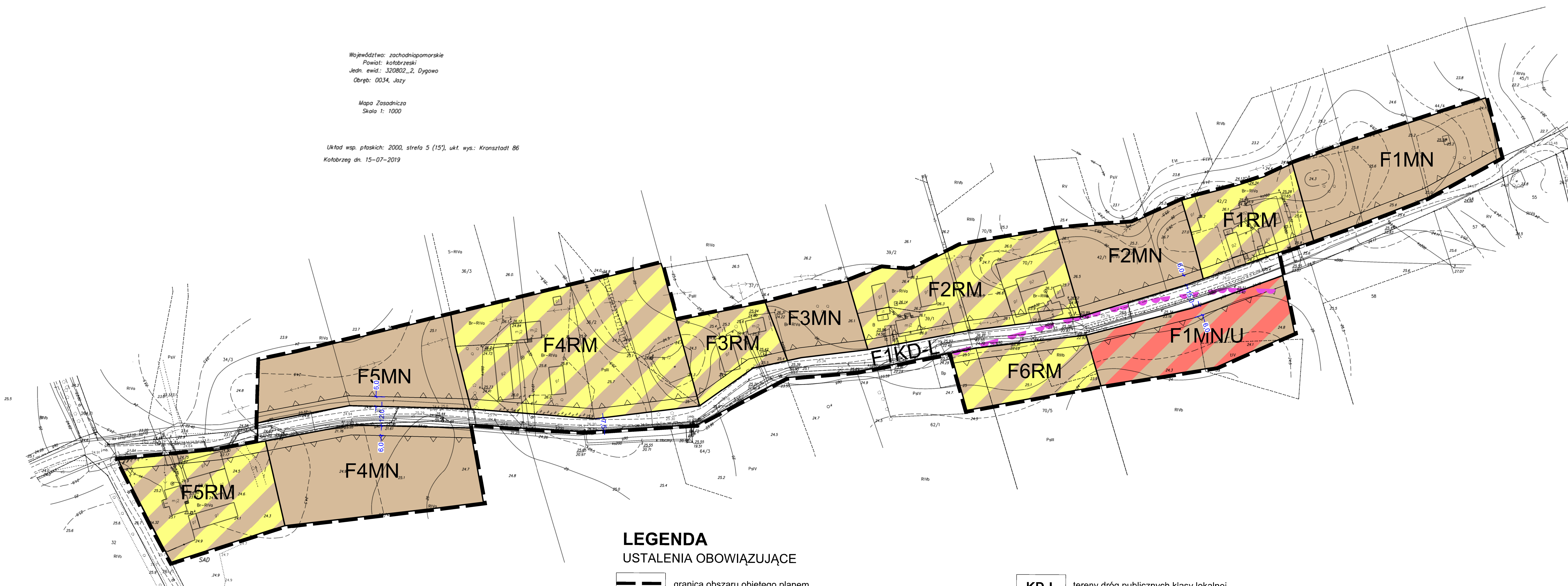
SKALA 1:1000



Województwo: zachodniopomorskie
Powiat: kołobrzeski
Jedn. ewid.: 320802_2, Dygowo
Obręb: 0034, Jazy

Mapa Zasadnicza
Skala 1: 1000

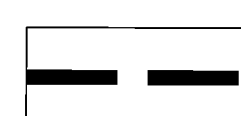

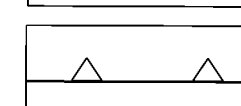



Układ wsp. płaskich: 2000, stręła 5 (15°), ukt. wys.: Kransztadt 86
Kolobrzeg dn. 15-07-2019


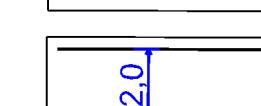



5.216.27.24.1
5.216.27.24.3

LEGENDA

USTALENIA OBOWIĄZUJĄCE

-  granica obszaru objętego planem
-  linie rozgraniczające tereny o różnym przeznaczeniu lub różnych zasadach zagospodarowania
-  nieprzekraczalna linia zabudowy
-  **MN** tereny zabudowy mieszkaniowej jednorodzinnej
-  **RM** tereny zabudowy zagrodowej w gospodarstwach rolnych, hodowlanych i ogrodniczych
-  **MN/U** tereny zabudowy mieszkaniowo-usługowej

-  **KD-L** tereny dróg publicznych klasy lokalnej
-  wymiary
-  granica obszarów oddziaływania elektrowni wiatrowych

OZNACZENIA INFORMACYJNE

-  linie proponowanego podziału na działki

