

MIEJSCOWY PLAN ZAGOSPODAROWANIA PRZESTRZENNEGO gminy Dygowo w części obrębów Dygowo, Stojkowo, Stramniczka, Jazy, Gąskowo - ETAP I

RYSUNEK PLANU
Gąskowo

J1KDW

SKALA 1:1000



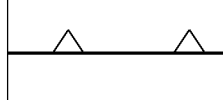




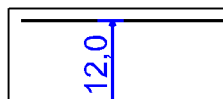
Województwo: zachodniopomorskie
Powiat: kołobrzeski
Jedn. ewid.: 320802_2, Dygowo
Obręb: 0022, Gąskowo

Mapa Zasadnicza
Skala 1: 1000


Układ wsp. płaskich: 2000, strela 5 (15'), ukł. wys.: Kronsztadt 86
Kołobrzeg dn. 17-07-2019

LEGENDA

USTALENIA OBOWIĄZUJĄCE

-  granica obszaru objętego planem
-  linie rozgraniczające tereny o różnym przeznaczeniu lub różnych zasadach zagospodarowania
-  nieprzekraczalna linia zabudowy
-  **MN** tereny zabudowy mieszkaniowej jednorodzinnej
-  **KDW** tereny dróg wewnętrznych
-  AZP 45/16-17 granica strefy "VIII" ograniczonej ochrony konserwatorskiej stanowisk archeologicznych wraz z numerem AZP
-  pas techniczny od linii średniego napięcia 15 kV
-  wymiary

OZNACZENIA INFORMACYJNE

-  przebieg istniejącej linii średniego napięcia 15 kV

5.216.27.12.3
5.216.27.17.1

I2KDW

0 10 50 100 [m]

