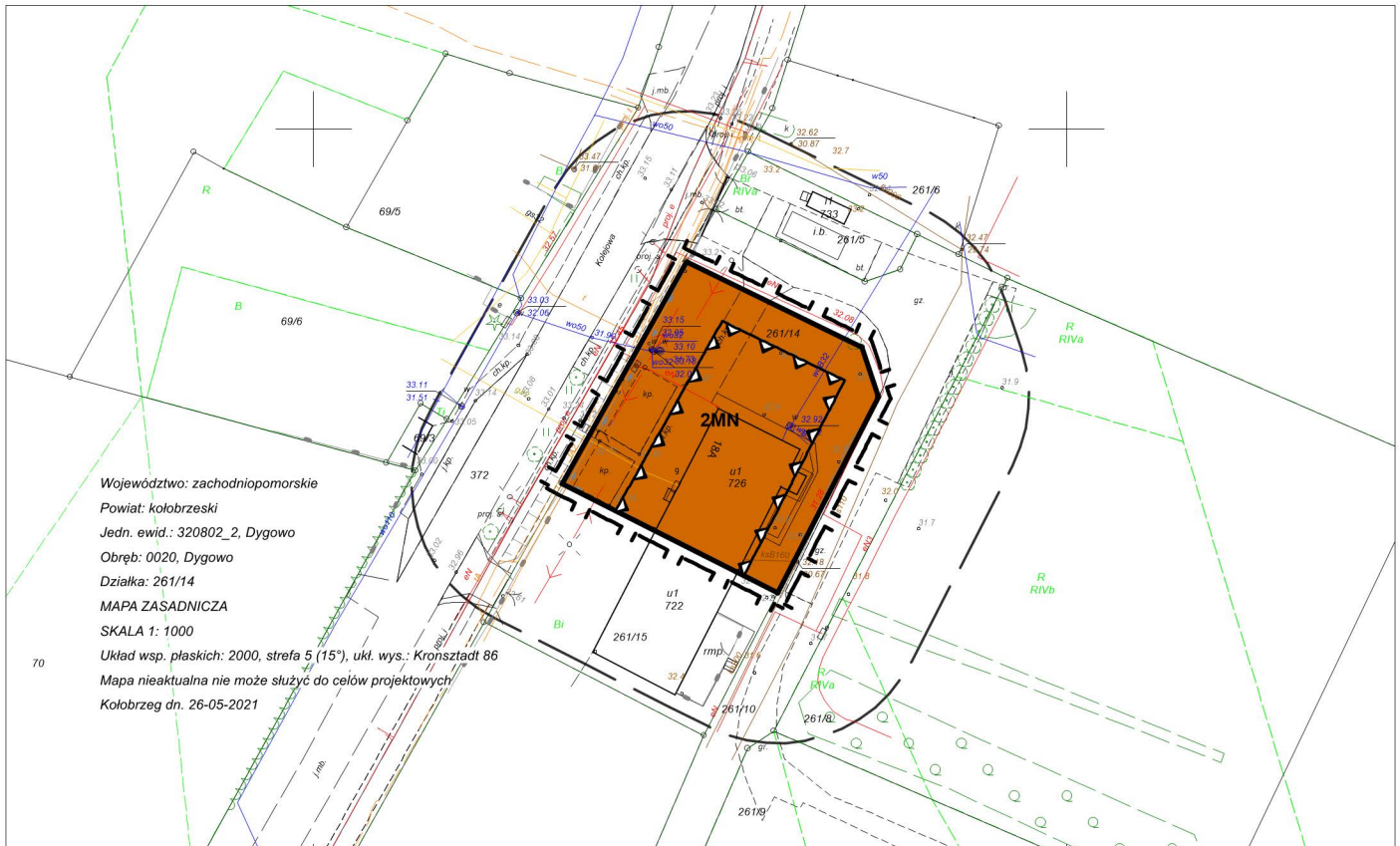
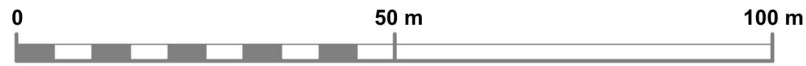









MIEJSCOWY PLAN ZAGOSPODAROWANIA PRZESTRZENNEGO GMINY DYGOWO W CZĘŚCI OBREBU EWIDENCYJNEGO DYGOWO

RYСУNEK PLANU MIEJSCOWEGO SKALA 1:1000



Województwo: zachodniopomorskie
Powiat: kolobrzeski
Jedn. ewid.: 320802_2, Dygowo
Obręb: 0020, Dygowo
Działka: 261/14
MAPA ZASADNICZA
SKALA 1: 1000
Układ wsp. płaskich: 2000, strefa 5 (15°), ukl. wys.: Kronsztadt 86
Mapa nieaktualna nie może służyć do celów projektowych
Kolobrzeg dn. 26-05-2021

OZNACZENIA GRAFICZNE RYSUNKU PLANU MIEJSCOWEGO

- | | |
|--|--|
|  | GRANICA OBSZARU OBJĘTEGO PLANEM MIEJSCOWYM |
|  | LINIA ROZGRANICZAJĄCA TERENY O RÓŻNYM PRZEZNACZENIU
LUB RÓŻNYCH ZASADACH ZAGOSPODAROWANIA |
|  | NIEPRZEKACZALNA LINIA ZABUDOWY |
|  | SYMBOL CYFROWY KOLEJNOŚCI PRZEZNACZENIA TERENU |
|  | OZNACZENIE LITEROWE IDENTYFIKUJĄCE PRZEZNACZENIE TERENU W LINIACH ROZGRANICZAJĄCYCH |

PRZEZNACZENIE TERENÓW

- | | |
|--|--|
|  | TERENY ZABUDOWY MIESZKANIOWEJ JEDNORODZINNEJ |
|--|--|