



**CIVIL PLAN
BIURO PROJEKTOWE
Magdalena Karluk**

ul. Wojska Polskiego 59c/14, 72 - 200 Nowogard
NIP: 856 176 81 80 REGON: 385158731
e-mail: biuro.civilplan@gmail.com
tel. 693 843 565, 605 765 068

MAPY ZASADNICZE

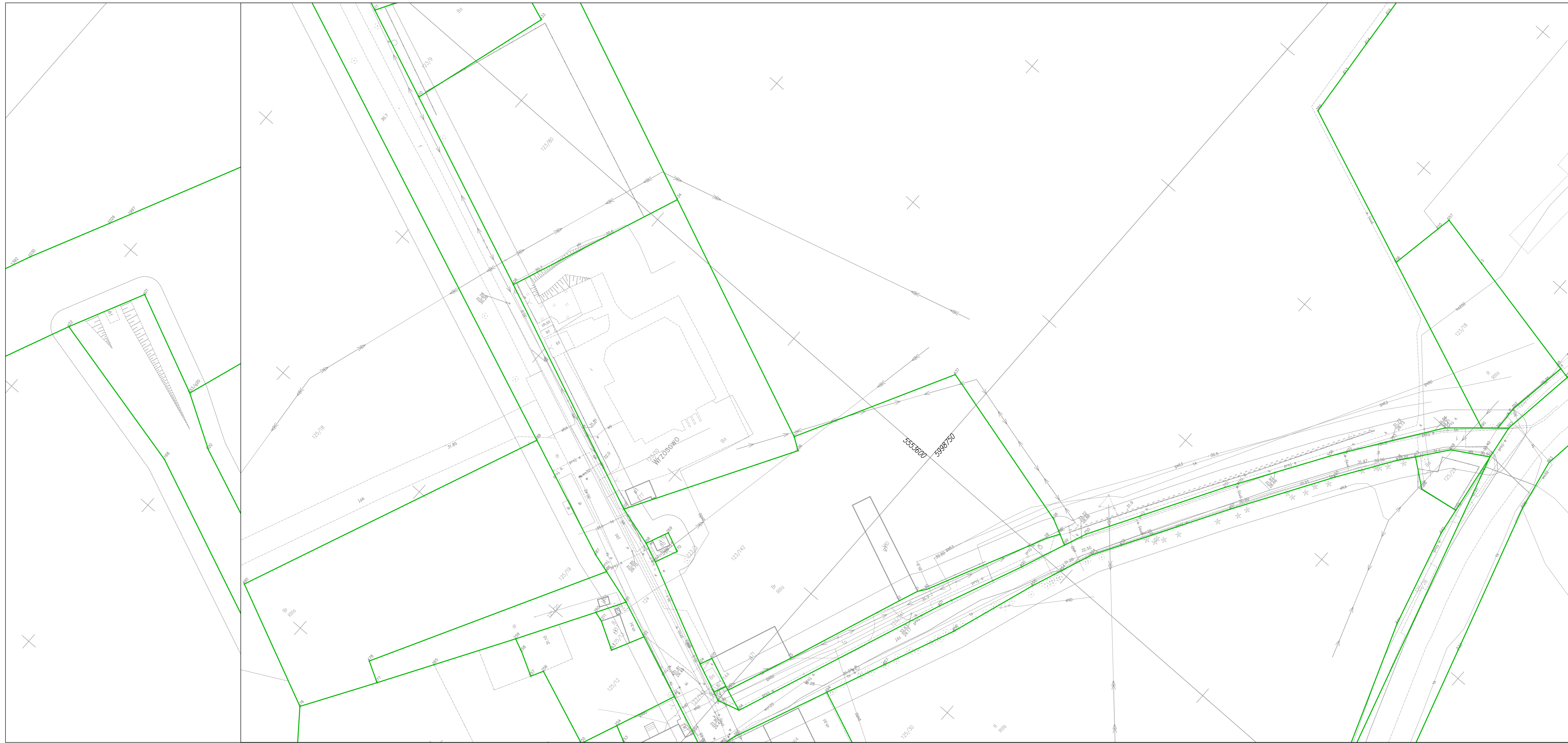
**Nazwa
zadania:**

PROGRAM FUNKCJONALNO - UŻTKOWY

Inwestor:

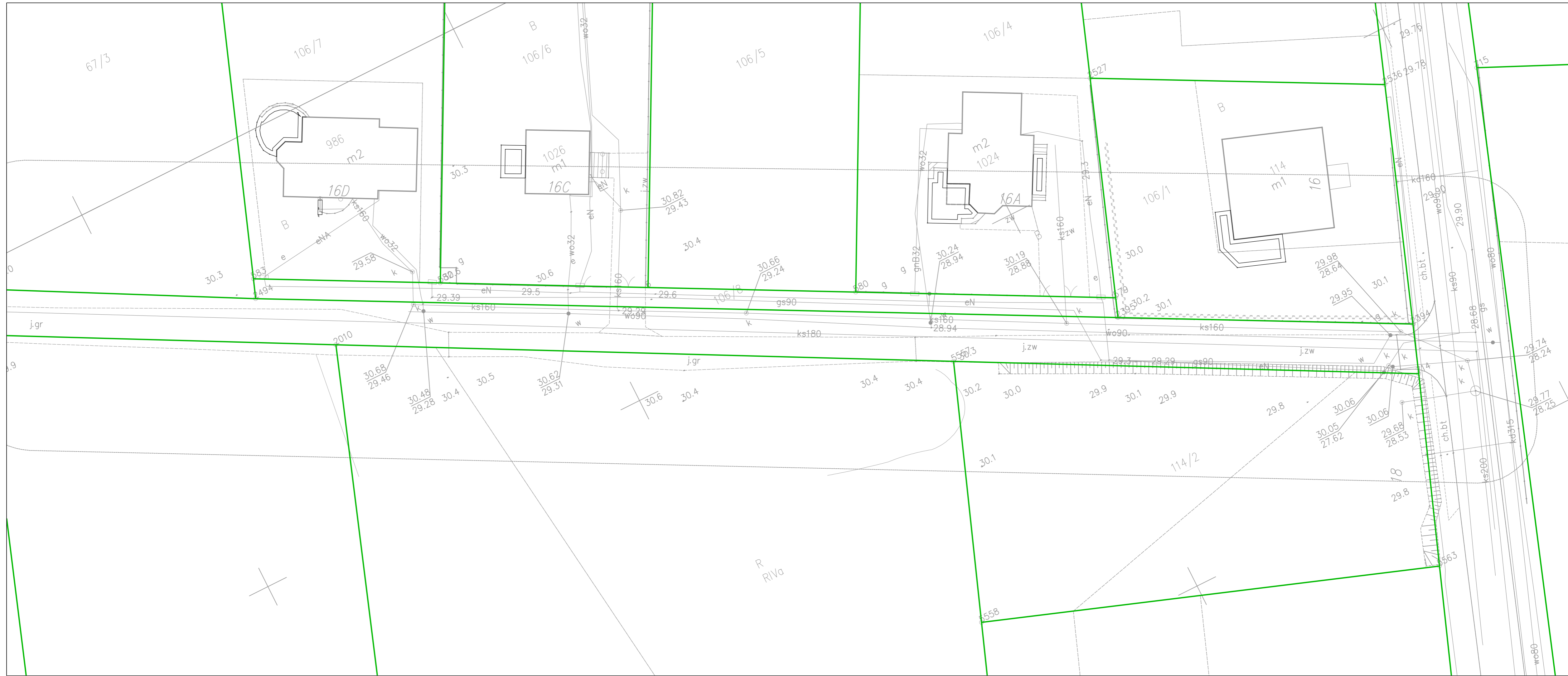
**Gmina Dygowo
ul. Kolejowa 1
78-113 Dygowo**

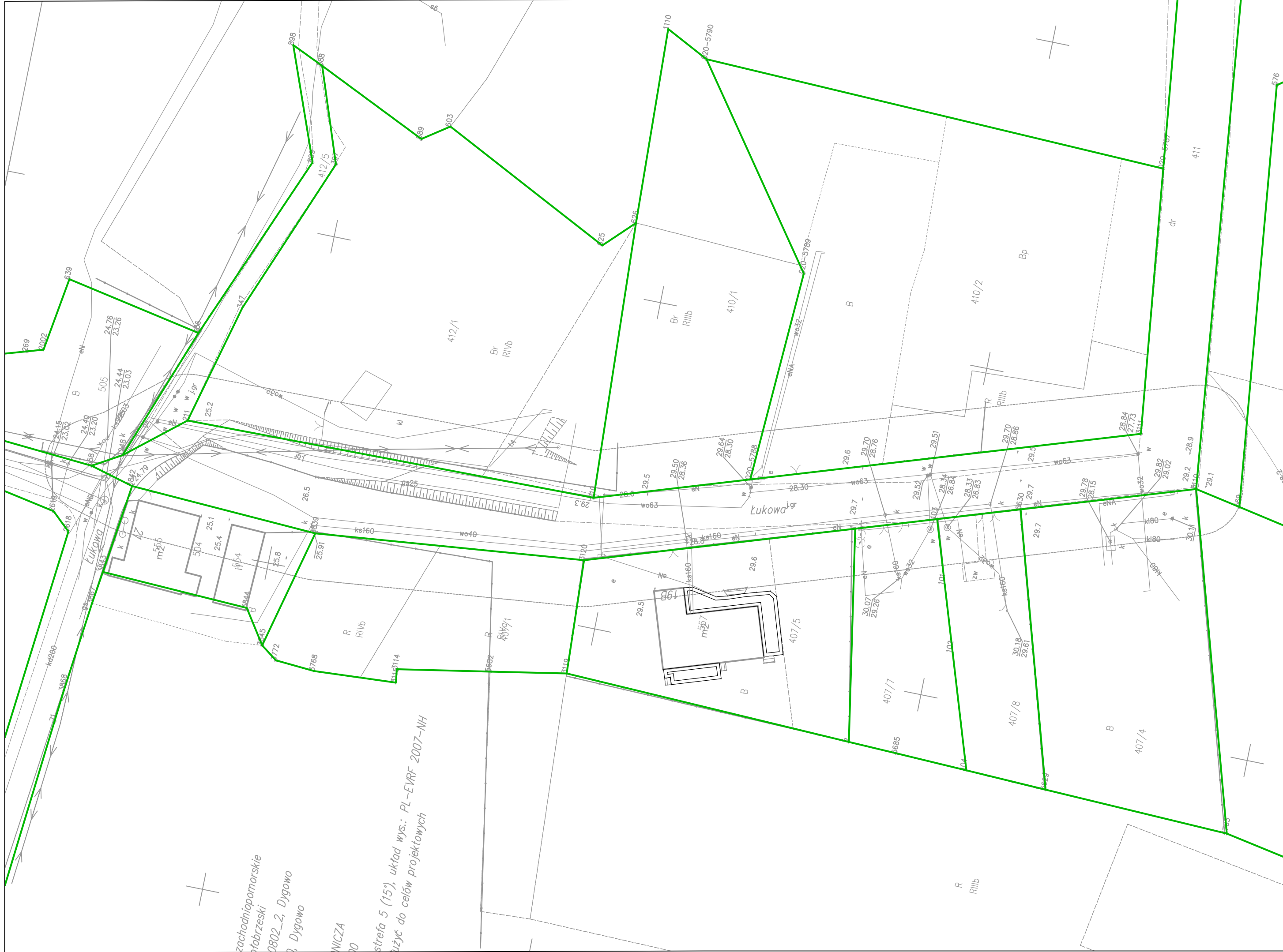




Województwo: zachodniopomorskie
Powiat: kotobrzeski
Jedn. ewid.: 320802_2, Dygowo
Obreń: 0019, Miechęcino
Dziątka: 39/2
MAPA ZASADNICZA
SKALA 1: 500
Układ, wsp. płaskich: PL-2000 strefa 5 (15'), układ wys.: PL-EVRF 2007-NH
Mapa nieaktualna nie może służyć do celów projektowych
Kotobrzeg dn. 29-11-2023



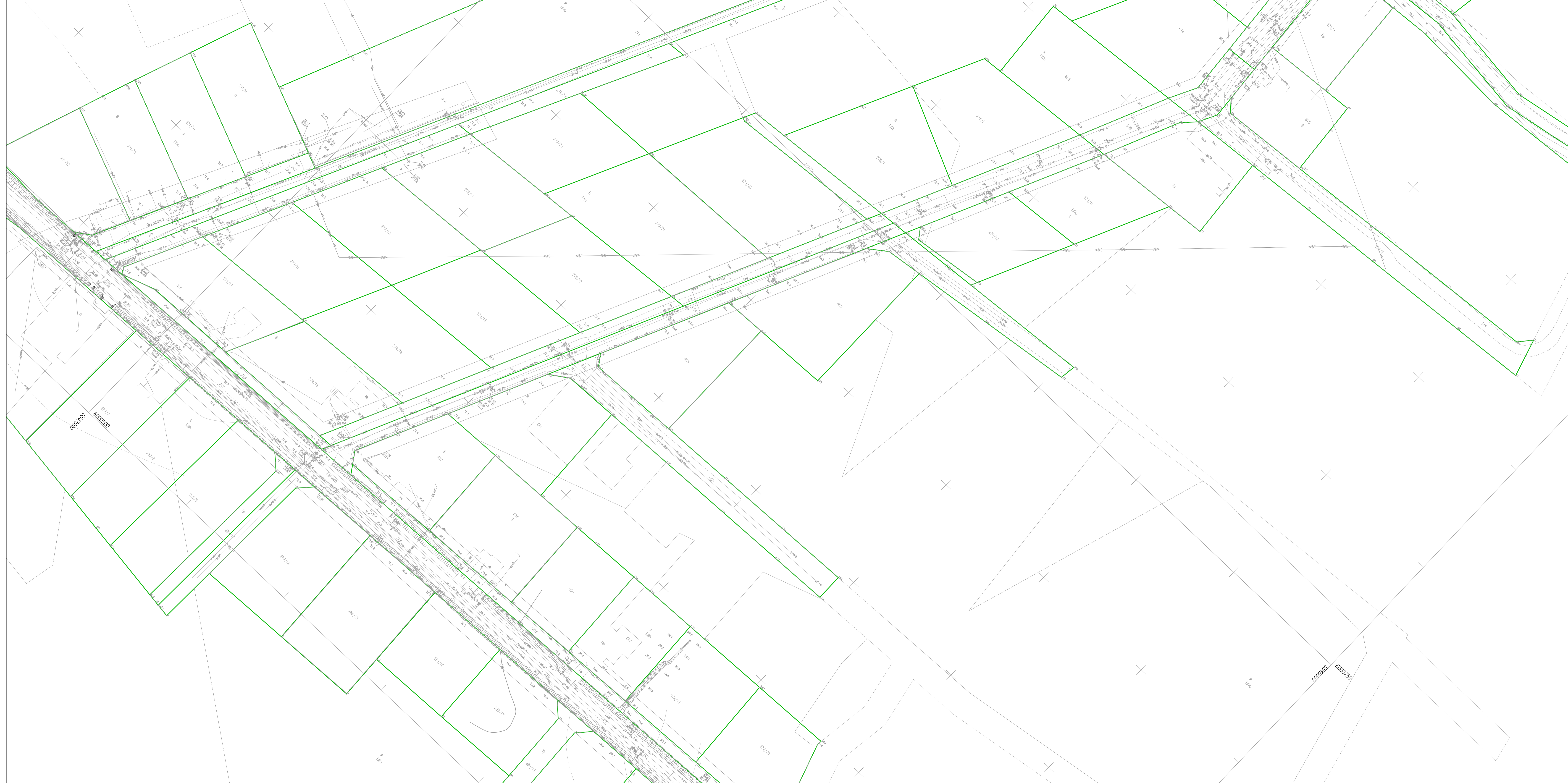




Zachodniopomorskie
 Powiat Dybowski
 2802_2, Dygowo
 2, Dygowo

NICZA
 70

strefa 5 (15), układ wys.: PL-EVRF 2007-NH
 użyć do celów projektowych



Układ, wsp. płaskich: PL-2000 strefa 5 (15°), układ wys.: PL-EVR-2000
Mapa nieaktualna nie może służyć do celów projektowych
Kotobrzeg dn. 29-11-2023

SKALA 1:500





Kod wys.: PL-EVRF 2007-NH
Projektowch



Województwo: zachodniopomorskie
Powiat: kotłubzeski
Jedn. ewid.: 320802 2, Dygowo
Obręb: 0085, Piotrowice
Działka: 155/2, 155/64, 155/66, 155/62
MAPA ZASADNICZA
SKALA 1: 500

Układ, wsp. płaskich PL-2000 strefa 5 (15'), układ wys.: PL-EVRF 2007-NH
Mapa nieaktualna nie może służyć do celów projektowych
Kotłubzeg dn. 29-11-2023

