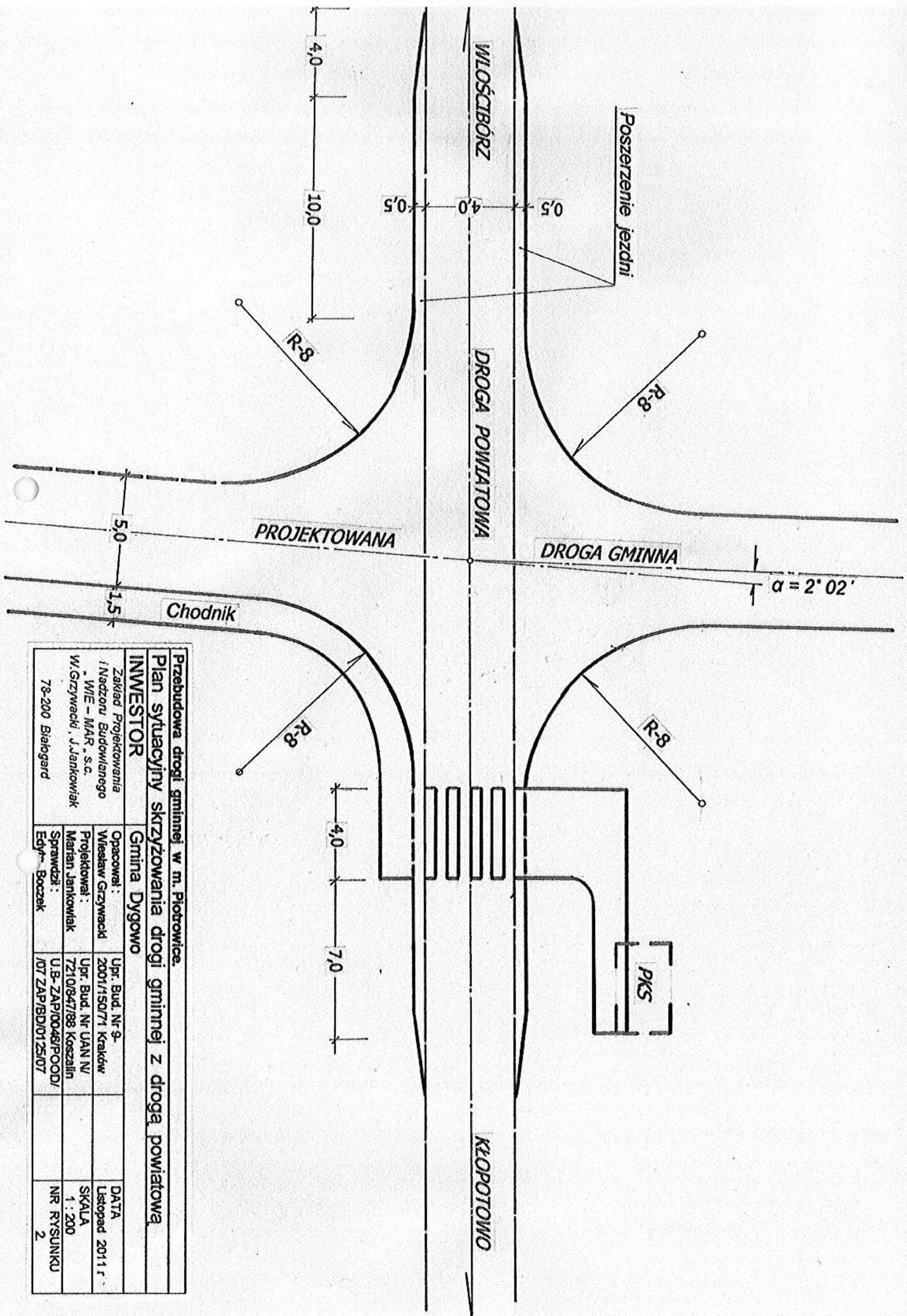


PROJEKT BUDOWLANY

- Opis :** Przebudowa drogi gminnej w miejscowości Piotrowice.
Obiekt : Działki 32/1, 148/1, 57, 181/14, 126/1, 52, 73, 79, 123, 14/1, 216.
Branża : Drogowa + miejsca na pojemniki na odpady, tablice ogłoszeń, skrzynki pocztowe i mała architektura.
Inwestor : Gmina Dygowo ul. Kolejowa nr 1 78 – 113 Dygowo.

OPRACOWAŁ	WIESŁAW GRZYWACKI	Upr.Bud. z § 14 zarządzenie 195 Nr 9 – 2001/150/71 Kraków	
PROJEKTOWAŁ	MARIAN JANKOWIAK RYSZARD WAŁĘSKA	Upr.Bud. z § 5 ust. 2 § 13 ust.1. Pkt 3b Nr UAN/N/7210/974/88 Koszalin Upr.Bud. z § 5 ust. 1 § 13 ust.1 pkt 4 Nr UAN/U/7342/63/92 Koszalin	
SPRAWDZIŁ	EDYTA BOCZEK	Uprawnienia budowlane ZAP / 0046 / POOD / 07 ZAP / BD / 0125 / 07	

Grudzień 2011 r.



Przebudowa drogi gminnej w m. Piotrowice.
 Plan sytuacyjny skrzyżowania drogi gminnej z drogą powiatową

INWESTOR		Gmina Dygowo	
Zakład Projektowania i Nadzoru Budowlanego - WIE - MAR, s.c. W. Grzywański, J. Jankowiak 78-200 Białogard	Opacował: Wiesław Grzywański	Upr. Bud. Nr 9-2001/150/71 Kraków	DATA Listopad 2011 r.
Projektował: Marian Jankowiak	Upr. Bud. Nr UAN N/721/0/847/88 Koszalin		SKALA 1 : 200
Sprawił: Edyta Boczek	U.B.-ZAP/0048/POOD/07 ZAP/BD/01/25/07		NR RYSUNKU 2

PRZEBUDOWA DRÓGI GMINNEJ W m. PIOTROWICZ
Stała organizacja ruchu.

INWESTOR Gmina Dygowo.

Załącznik: Projektowanie / Nadzór Budowlanego WzE - MAR, s.c. W.Grzynwałd, Lubkownik E.Grzynwałd-WzE 76-200 Białogard

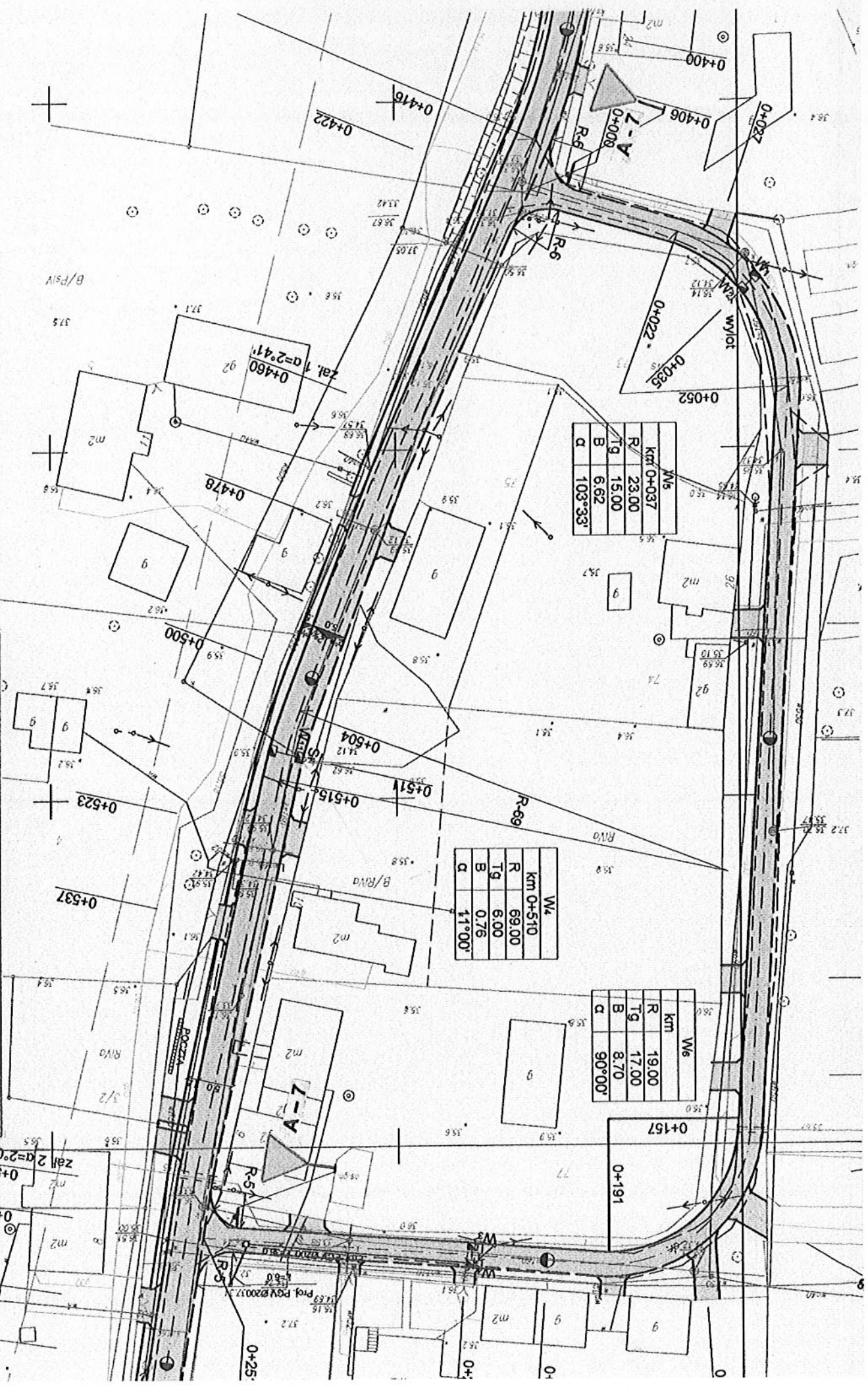
Opconowal: WzE - MAR, s.c. 2001/150/71 Korków

Upr. Bud. Nr 9-1

DATA: Grudzień 2011 r.

SKALA: 1:500

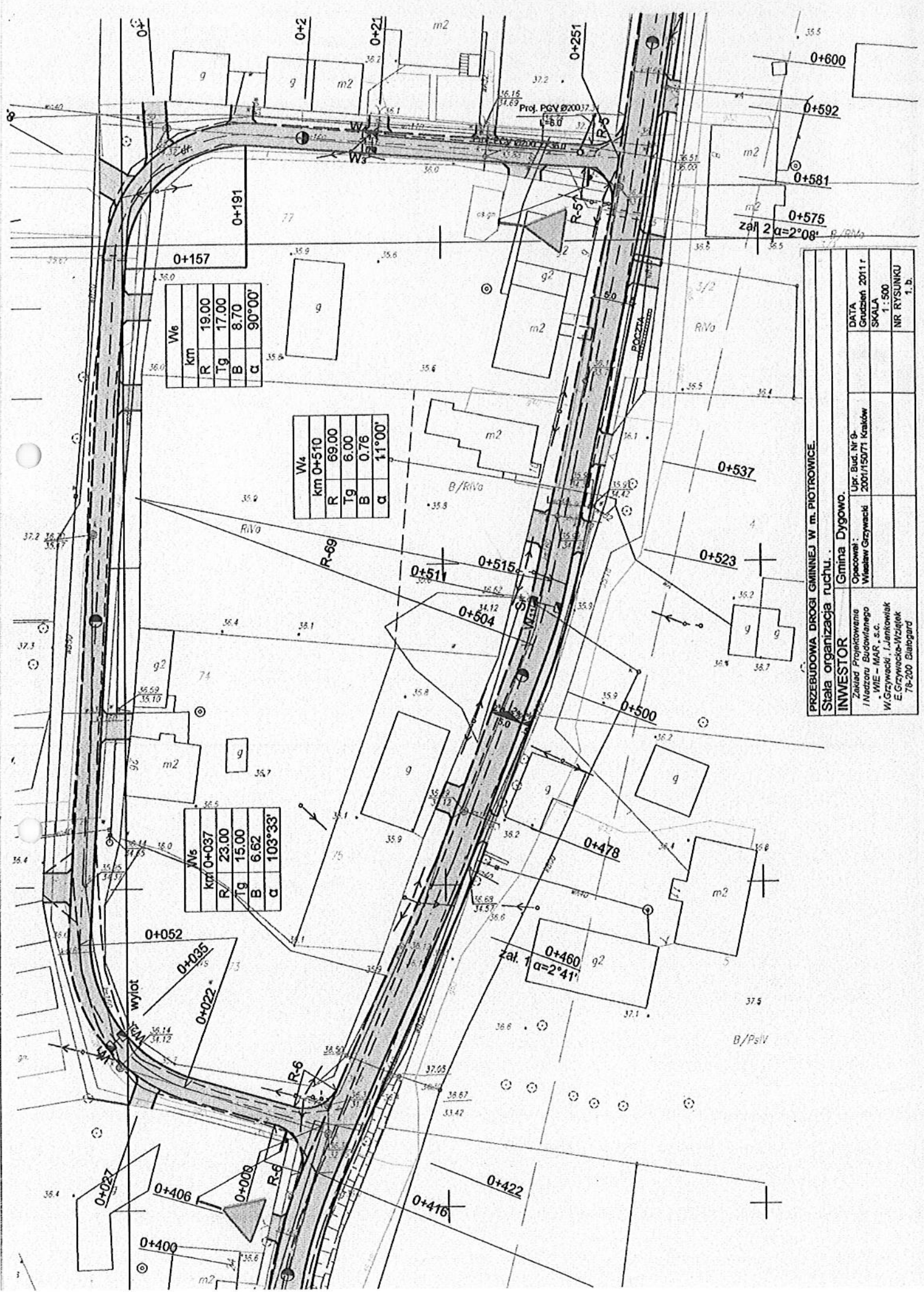
NR RTSUNKU: 1. b.



M5	
Km	0+037
R	23.00
Tg	15.00
B	6.62
α	103°33'

W4	
Km	0+510
R	69.00
Tg	6.00
B	0.76
α	11°00'

W6	
Km	19.00
R	17.00
Tg	8.70
B	8.70
α	90°00'



W ₆	
km	19.00
R	17.00
Tg	8.70
B	90°00'
α	

W ₄	
km	69.00
R	6.00
Tg	0.76
B	11°00'
α	

W ₆	
km	23.00
R	15.00
Tg	6.62
B	103°33'
α	

PRZEBUDOWA DRÓGI GMINNEJ W m. PIOTROWICE.	
Stara organizacja ruchu...	
INWESTOR	Gmina Dygowo.
Opracował:	Upr. Bud. Nr 9. Witold Grzywecki 2001/1507/1 Kraków
Zakład Projektowania i Nadzoru Budowlanego	
WILE - IMAR, s.c.	
E. Grzywecki-Wziętek	
78-200 Blubgard	
DATA	Grudzień 2011 r.
SKALA	1:500
NR RYSUNKU	1. b.



<p>1. Nazwa i adres inwestora</p> <p>2. Nazwa i adres wykonawcy</p> <p>3. Nazwa i adres projektanta</p> <p>4. Nazwa i adres nadzoru</p> <p>5. Nazwa i adres geodety</p> <p>6. Nazwa i adres geodety</p> <p>7. Nazwa i adres geodety</p> <p>8. Nazwa i adres geodety</p> <p>9. Nazwa i adres geodety</p> <p>10. Nazwa i adres geodety</p>	
<p>11. Nazwa i adres geodety</p> <p>12. Nazwa i adres geodety</p> <p>13. Nazwa i adres geodety</p> <p>14. Nazwa i adres geodety</p> <p>15. Nazwa i adres geodety</p> <p>16. Nazwa i adres geodety</p> <p>17. Nazwa i adres geodety</p> <p>18. Nazwa i adres geodety</p> <p>19. Nazwa i adres geodety</p> <p>20. Nazwa i adres geodety</p>	

PRZEBUDOWA DRÓGI GŁAWNEJ W M. PIOTROWICZACH			
Plan sygnacyjny			
INWESTOR		Gmina Dygów	
Zakład Projektowania / Nadzoru Budowlanego WIS - MAR, s.c. W.Grzynwałd, Jankowick		Ur. Bud. Nr 9 / Władysław Grzynwałd 2001/1507/1 Kraków	
78-200 Białogard		DATA: Grudzień 2011 r.	
		SKALA: 1:2000	
		NR RYSUNKU: 1	

STAROSTWO POWIATOWE
Zespół Uzgadniania
Dokumentacji Projektowej
ul. Gryfitów 4-6, 78-100 Kołobrzeg

Miejsce i data: **Kołobrzeg, 28.12.2011**

OPINIA GN.6630.827.2011
o uzgodnieniu dokumentacji projektowej

Podstawa prawna wydania opinii:

art. 7d pkt 2 ustawy z dnia 17 maja 1989 r. Prawo geodezyjne i kartograficzne (Dz.U. z 2005 r. Nr 240 poz. 2027 z późn. zm.) oraz § 20 ust. 1 rozporządzenia Ministra Rozwoju Regionalnego i Budownictwa z dnia 2 kwietnia 2001 r. w sprawie geodezyjnej ewidencji sieci uzbrojenia terenu oraz zespołów uzgadniania dokumentacji projektowej (Dz.U. Nr 38 poz. 455)

UZGADNIA

Przedmiot uzgodnienia: **przebudowa drogi gminnej wraz z budową oświetlenia**

Lokalizacja: **PIOTROWICE gm. Dygowo, działki 14/1, 32/1, 52, 57, 73, 79, 123, 124, 126/5, 148/1, 181/14**

Dla: **GINA DYGOWO**
78-113 Dygowo ul. Kolejowa 1

Na zlecenie z dnia 06.12.2011

Data wpływu: 06.12.2011

Zgodnie z art. 27 ustawy Prawo geodezyjne i kartograficzne sieć uzbrojenia terenu podlega inwentaryzacji i ewidencji.

Inwestorzy są zobowiązani:

- nie dokonywać czynności powodujących zniszczenie, uszkodzenie lub przemieszczenie znaków geodezyjnych
- zapewnić wyznaczenie i dokonanie geodezyjnych pomiarów powykonawczych przez jednostki uprawnione do wykonywania prac geodezyjnych
- pomiary powykonawcze sieci podziemnego uzbrojenia terenu ulegających zakryciu należy wykonać przed ich zakryciem

Postępowanie niezgodne z ww. przepisami podlega karze grzywny orzekanej na podstawie przepisów o postępowaniu w sprawach o wykroczenia (art.48 ust.1 pkt 6 i ust.2 Ustawy)

Uzgodnienie niniejsze nie dotyczy odniesienia projektowanych przewodów do sieci uzbrojenia o charakterze zastrzeżonym. Uzgodnienie w tym zakresie należy uzyskać w Wojewódzkim Sztabie Wojskowym w Szczecinie.

Uwagi i zalecenia:

Zgodnie z załączoną kopią protokołu
nr **GN.6630.827.2011** z dnia **06.12.2011**



/Przewodniczący Zespołu Uzgadniania
Dokumentacji Projektowej/

PROTOKÓŁ Nr GN.6630.827.2011
uzgodnienia dokumentacji projektowej

Przedmiot uzgodnienia: **przebudowa drogi gminnej wraz z budową oświetlenia**

Lokalizacja: **PIOTROWICE gm. Dygowo, działki 14/1, 32/1, 52, 57, 73, 79, 123, 124, 126/5, 148/1, 181/14 ,'**

Projektant: **ZAKŁAD PROJEKTOWANIA I NADZORU BUDOWLANEGO "WIE-MAR" S.C.**
WIESŁAW GRZYWACKI, IRENA JANKOWIAK, 78-200 Białogard ul. Wojska Polskiego 62/2

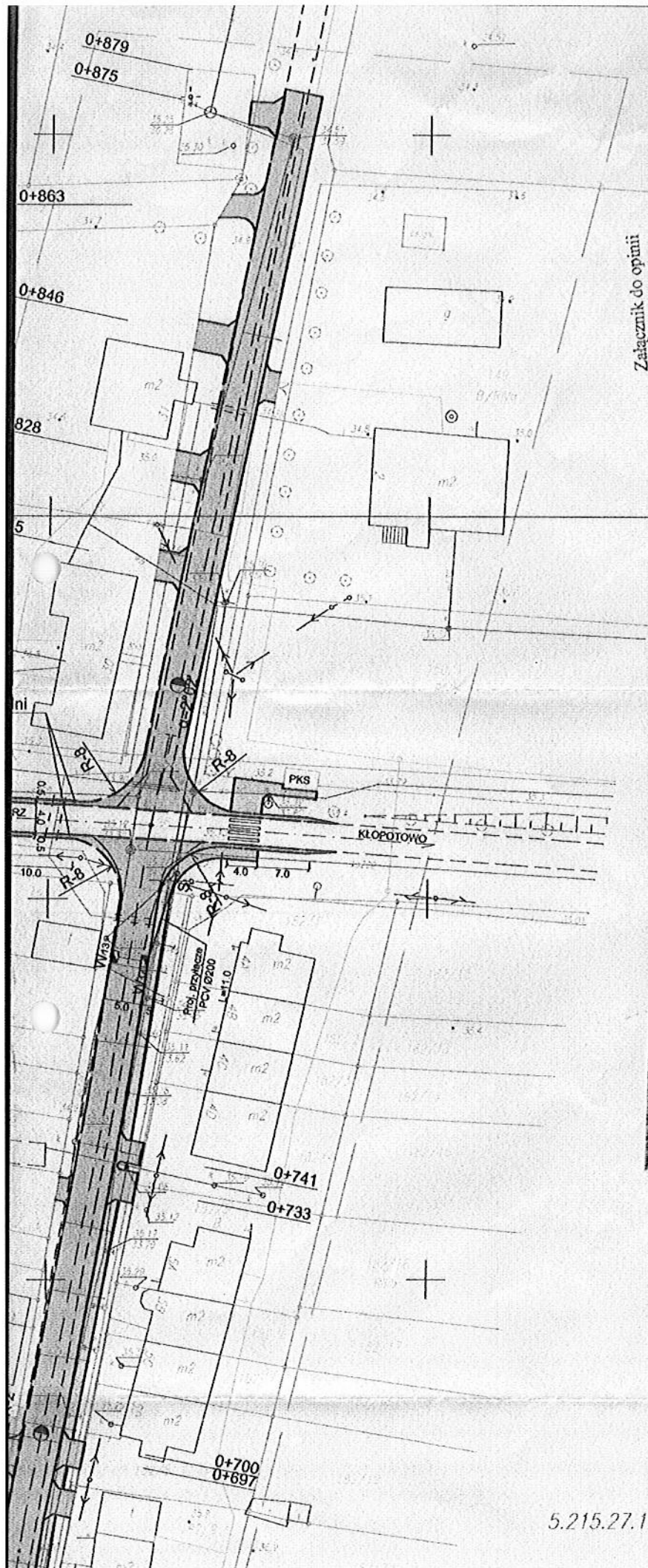
Inwestor: **GMINA DYGOWO**
78-113 Dygowo ul. Kolejowa 1

Na podstawie zlecenia z dnia **06.12.2011** Data wpływu do ZUDP: **06.12.2011**

Zespół Uzgadniania Dokumentacji Projektowej uzgadnia / ~~nie uzgadnia~~ ww. obiekt(ów)

branża	treść uzgodnienia, data i podpis uzgadniającego
<p>G.EN. GAZ ENERGIA S.A. Oddział w Karlinie 78-230 Karline, ul. Koszalińska 96 B tel. (094) 312-08-70, fax (094) 312-08-77 NIP 666-450-27-73, REGON 330017284 KRS 00000001601429429</p> <p>gazownicza</p>	<p><i>Uzgodniono z uwagami, jak w załączniku</i></p> <p style="text-align: right;">G.EN. GAZ ENERGIA S.A. Oddział w Karlinie zła Działka Oddziału Rozmowa: Kuchta</p> <p style="text-align: right;">21.12.2011</p>
<p>Energa Operator SA Oddział w Koszalinie Rejon Dystrybucji w Kołobrzegu ul. Rolna 3 78-100 Kołobrzeg NIP 583-000-31-90</p> <p>energetyczna</p>	<p>13.12.2011</p> <p><i>Uzgodniono przebudowę drogi gminnej bez uwag.</i></p> <p style="text-align: right;">Kierownik Działu Dokumentacji Energetycznej <i>[Signature]</i> Grzegorz Pękuł</p>
<p>Za zgodność z oryginałem</p> <p>STAROSTWO POWIATOWE W KOŁOBRZEGU Wydział Geodezji i Gospodarki Nieruchomościami Zespół Uzgadniania Dokumentacji Projektowej ul. Grzytów 4-6, 78-100 KOŁOBRZEG</p> <p><i>[Signature]</i> telekomunikacyjna</p>	<p>TP S.A. Pion Technicznej Obsługi Klienta Region Operacyjnego Utrzymania Sieci i Usług w Olsztynie Dział Zarządzania Zasobami Sieci - Szczecin</p> <p>L. dz. <u>827</u> 201 <u>1</u> f. <u>1, 2, 3, 5, 6, 9, 13</u></p> <p>Uzgodniono z zastrzeżeniem uwag <u>1, 2, 3, 5, 6, 9, 13</u> wg przekazanego załącznika</p> <p><i>Kołobrzeg 28.12.11</i> Miejscowość Data Dział Zarządzania Zasobami Sieci w Szczecinie</p> <p><i>Przebudowę i zabezpieczenie stacji TP wykonaną przez podwydział stacji technicznych. Do zakończenia inwestycji dostarczyć dokumentację: projekty i inwentaryzacja przekazaną do TP Koszalin.</i></p>
<p>"MIEJSKIE WODOCIĄGI I KANALIZACJA" Spółka z ograniczoną odpowiedzialnością w Kołobrzegu STARSZY INSPEKTOR ds. TECHNICZNYCH Tadeusz Kajda</p> <p>wodociągowo-kanalizacyjna</p>	<p><i>Uzgodniono: 11/62/2011.</i></p> <p><i>Uzgodniono z uwagami: w przypadku nadmiernego przecięcia, a tym samym nieogonięcia minimalnego przy braku istniejącego nadcięcia konty przecięcia ponowne inwestor.</i></p> <p style="text-align: right;"><i>K-9 13.12.2011.</i></p>

branża	treść uzgodnienia, data i podpis uzgadniającego	
<p>drogowa</p>	<p>- droga plucina - droga powiatowa</p>	
<p>ENERGA Oświetlenie Sp. z o.o. Rejon Usług Oświetleniowych Kołobrzeg ul. Rolna 3 78-100 Kołobrzeg T +48 94 357 57 56</p> <p>energetyczna (oświetlenie drogowe)</p>	<p>P.T. uzgodnienie projektu z Rejonem Zachodni Nie dotyczy wydział mapy i siatki Kierownik Rejon Usług Oświetleniowych Kołobrzeg Andrzej Filipiński</p>	
<p>URZĄD GMINY DYGOWO ul. Kolejowa 1 78-113 DYGOWO tel./fax (0-94) 358 41 94, 95, 66 NIP 621-144-49-096</p> <p>Urząd Gminy</p>	<p>Uzgodniono 6.12.2011 INSPEKTOR Andrzej Mazur upr. GKK. Nr 7210/1055/88 § 5 ust. 21 § 13 ust. 1 pkt 21 § 7</p>	
<p style="writing-mode: vertical-rl; transform: rotate(180deg);">CZŁONKOWIE ZESPOŁU UZGADNIANIA DOKUMENTACJI PROJEKTOWEJ</p>	<p>POWIATOWY INSPEKTOR NADZORU BUDOWLANEGO w Kołobrzegu ul. Piastowska 9 Powiatowy Inspektor Nadzoru Budowlanego</p>	<p>Uzgodniono bez uwag Za zgodność z oryginałem POWIATOWY INSPEKTOR NADZORU BUDOWLANEGO inż. Danuta Jabłońska Starostwo Powiatowe w KOŁOBRZEGU Wydział Geodezji i Gospodarki Nieruchomościami Zespół Uzgadniania Dokumentacji Projektowej Gryfitów 4-6 78-100 KOŁOBRZEG</p>
	<p>STAROSTWO POWIATOWE w Kołobrzegu WYDZIAŁ BUDOWNICTWA ul. Gryfitów 4-6, tel. 35 301 60 78-100 KOŁOBRZEG Starostwo Powiatowe Wydział Budownictwa</p>	<p>Uzgodniono bez uwag PODINSPEKTOR Danuta Grabowska PRZEWODNICZĄCY Żytko</p>
	<p>ZARZĄD DRÓG POWIATOWYCH w Kołobrzegu ul. Gryfitów 8, tel. 352 88 10 78-100 KOŁOBRZEG Zarząd Dróg Powiatowych w Kołobrzegu</p>	<p>Uzgodniono bez uwag SPECIALISTA Czesław Malinowski</p>
	<p>Przewodniczący ZUDP</p>	<p>Uzgodniono. Z up. Starosty PRZEWODNICZĄCY Zespołu Uzgadniania Dokumentacji Projektowej Geodeta Działalności Jelitana Żytko upr. GKK. Nr 18592, zakres 1</p>



Załącznik do opinii
nr *GN.6630.827.2011*

BIURO PRZEPROJEKTOWANIA
PRZEPROJEKTOWANIA
Złoty
ul. Górczyńskiego 1
78-200 Białogard

STAROSTA KOŁOBRZESKI
Na podstawie art. 28, ust. 1 ustawy z dnia 17 maja 1989 r. - Prawo geodezyjne i kartograficzne (Dz. U. z 2005 r. Nr 240, poz. 2027 z późn. zm.) uzgodniono użytkowanie projektowanych sieci uzbrojenia terenu Piotrowice gm. Dygówko przebudowa drogi gminnej wraz z budową oprielenia.

Wyrażam zgodę na użytkowanie projektowanych sieci uzbrojenia terenu w oparciu o powyższe warunki.

Projektant: *Złoty*

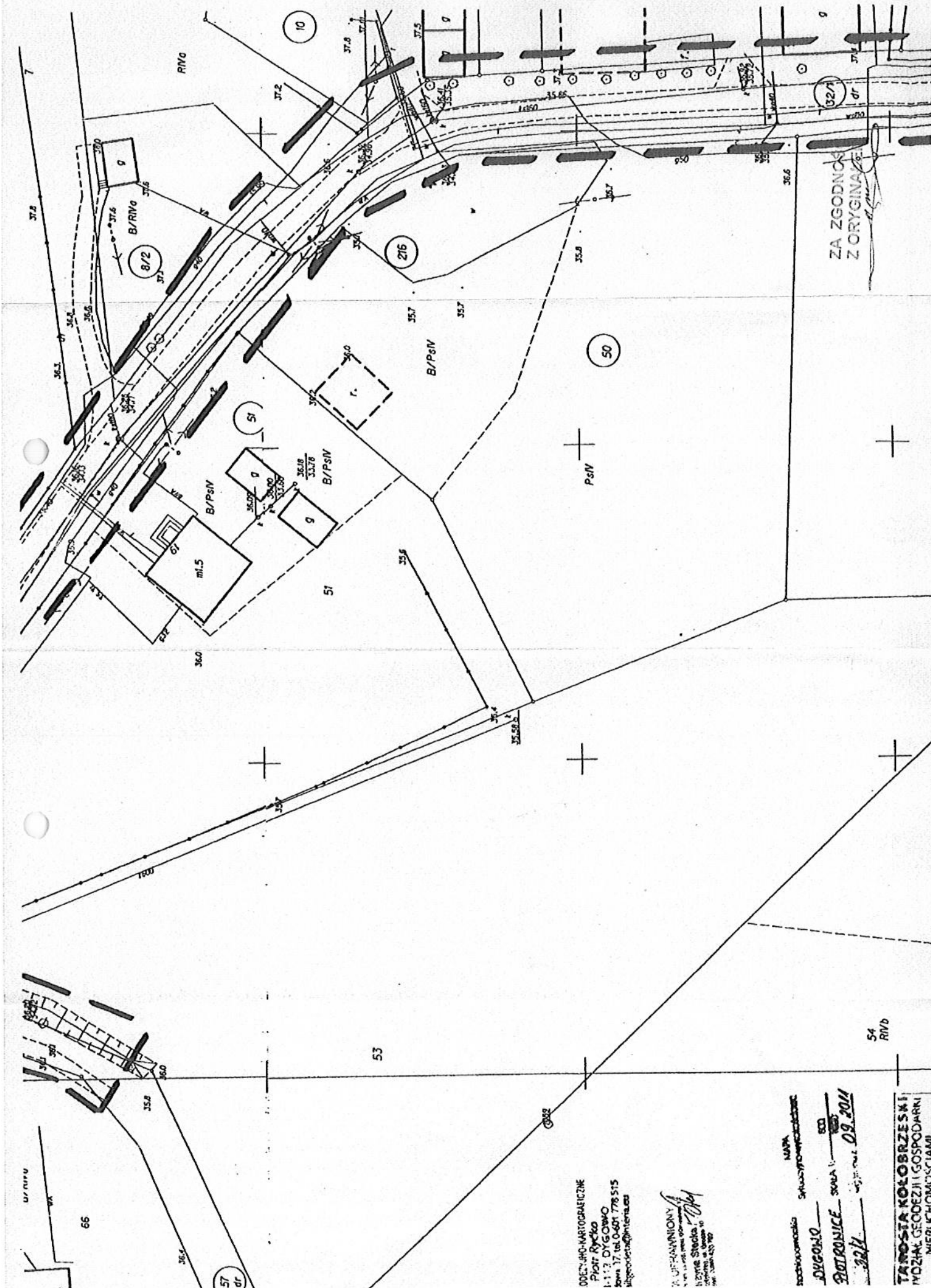
Opinia: *28.12.2011*

5.215.27.17.4.3

Przebudowa drogi gminnej w m. Piotrowice.

INWESTOR: Gmina Dygówko

Opracował:	Wiesław Grzywański	Upr. Bud. Nr 9 - 2001/150/71 Kraków	DATA	listopad 2011
Projektował:	Marian Janikowiak	Upr. Bud. Nr UAN N/ 7210/847/88 Koszalin	SKALA	1:500
Zakład Projektowania i Nadzoru Budowlanego "WIE - MAR" s.c. W. Grzywański, M. Janikowiak 78 - 200 Białogard				
Sprawił:	Ewyta Boczek	U.B.-ZAP/0046/POODI/071 ZAP/BD/0125/07		NR RYSUNKU 1.1



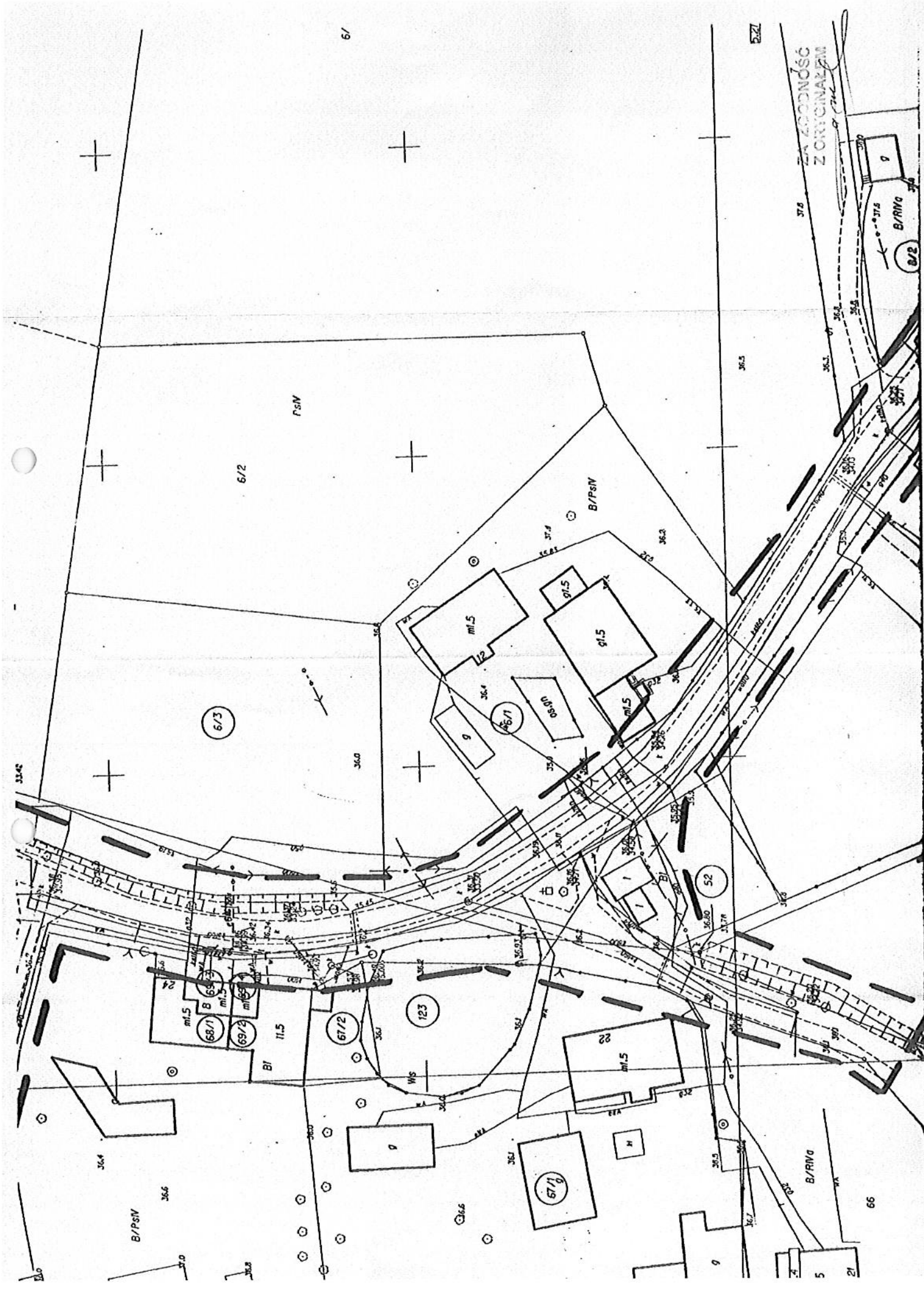
ZA ZGODNOŚĆ
Z ORYGINAŁEM

ODCZYŃKO-MARTOGRATYCZNE
Plac Rycki
1-173 DYGOMKO
Kawa 17, tel. 0-601 778 515
Miejscowość: DYGOMKO

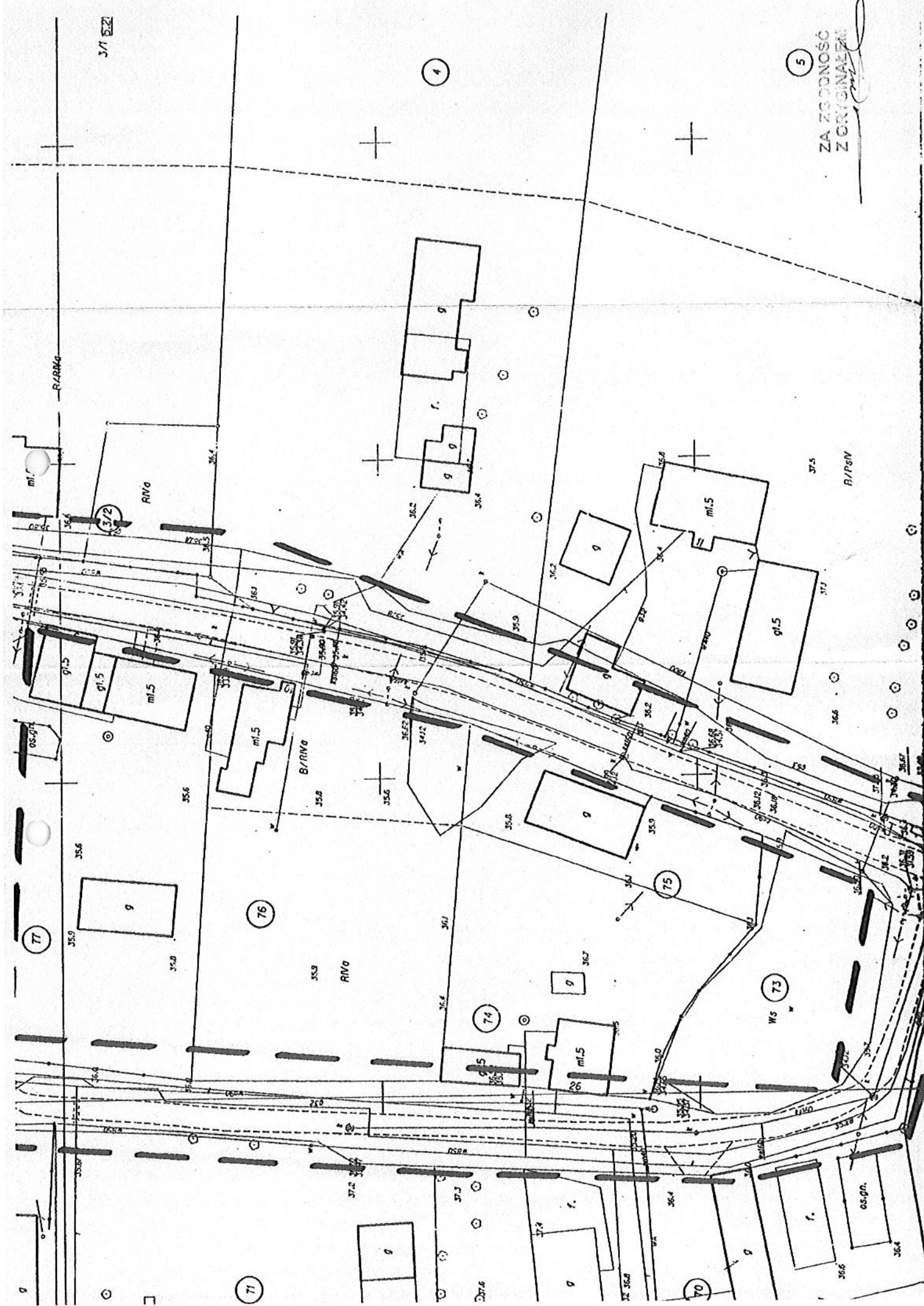
WYKONANO
W 1980 ROKU
INŻYNIER
B. STACHA
KAWA 17, tel. 0-601 778 515
Miejscowość: DYGOMKO

MAPA
Sytuacyjno-urbanistyczna
DYGOMKO
PLOTNICE
SKALA 1:500
WYKONANO 09.2011

TAROSTA KOŁBRZESKI
MÓZGAL GOSPODARSTWA
NIEZUKOMOŚCIAMI



ZŁAZOBNÓŚĆ
Z ORYGINAŁEM



3/1 521

4

5

ZA ZGODNOŚĆ
Z ORYGINAŁEM

R/R/Mg

R/Vo

B/R/Vo

R/Vo

R/P/SV

77

76

74

75

73

71

70

mi.

g1.5

g1.5

mi.5

mi.5

mi.5

g

mi.5

g1.5

os.gn.

35.9

35.6

35.8

35.6

35.8

35.6

35.8

35.6

35.8

35.6

35.8

35.6

35.8

35.6

35.8

35.6

35.8

35.6

35.8

35.6

35.8

35.6

35.8

os.gn.

37.2

37.4

37.6

37.8

38.0

38.2

38.4

38.6

38.8

39.0

39.2

39.4

39.6

39.8

40.0

40.2

40.4

40.6

40.8

41.0

41.2

41.4

41.6

g

37.2

37.4

37.6

37.8

38.0

38.2

38.4

38.6

38.8

39.0

39.2

39.4

39.6

39.8

40.0

40.2

40.4

40.6

40.8

41.0

41.2

41.4

41.6

g

37.2

37.4

37.6

37.8

38.0

38.2

38.4

38.6

38.8

39.0

39.2

39.4

39.6

39.8

40.0

40.2

40.4

40.6

40.8

41.0

41.2

41.4

41.6

g

37.2

37.4

37.6

37.8

38.0

38.2

38.4

38.6

38.8

39.0

39.2

39.4

39.6

39.8

40.0

40.2

40.4

40.6

40.8

41.0

41.2

41.4

41.6

g

37.2

37.4

37.6

37.8

38.0

38.2

38.4

38.6

38.8

39.0

39.2

39.4

39.6

39.8

40.0

40.2

40.4

40.6

40.8

41.0

41.2

41.4

41.6

g

37.2

37.4

37.6

37.8

38.0

38.2

38.4

38.6

38.8

39.0

39.2

39.4

39.6

39.8

40.0

40.2

40.4

40.6

40.8

41.0

41.2

41.4

41.6

g

37.2

37.4

37.6

37.8

38.0

38.2

38.4

38.6

38.8

39.0

39.2

39.4

39.6

39.8

40.0

40.2

40.4

40.6

40.8

41.0

41.2

41.4

41.6

g

37.2

37.4

37.6

37.8

38.0

38.2

38.4

38.6

38.8

39.0

39.2

39.4

39.6

39.8

40.0

40.2

40.4

40.6

40.8

41.0

41.2

41.4

41.6

g

37.2

37.4

37.6

37.8

38.0

38.2

38.4

38.6

38.8

39.0

39.2

39.4

39.6

39.8

40.0

40.2

40.4

40.6

40.8

41.0

41.2

41.4

41.6

g

37.2

37.4

37.6

37.8

38.0

38.2

38.4

38.6

38.8

39.0

39.2

39.4

39.6

39.8

40.0

40.2

40.4

40.6

40.8

41.0

41.2

41.4

41.6

g

37.2

37.4

37.6

37.8

38.0

38.2

38.4

38.6

38.8

39.0

39.2

39.4

39.6

39.8

40.0

40.2

40.4

40.6

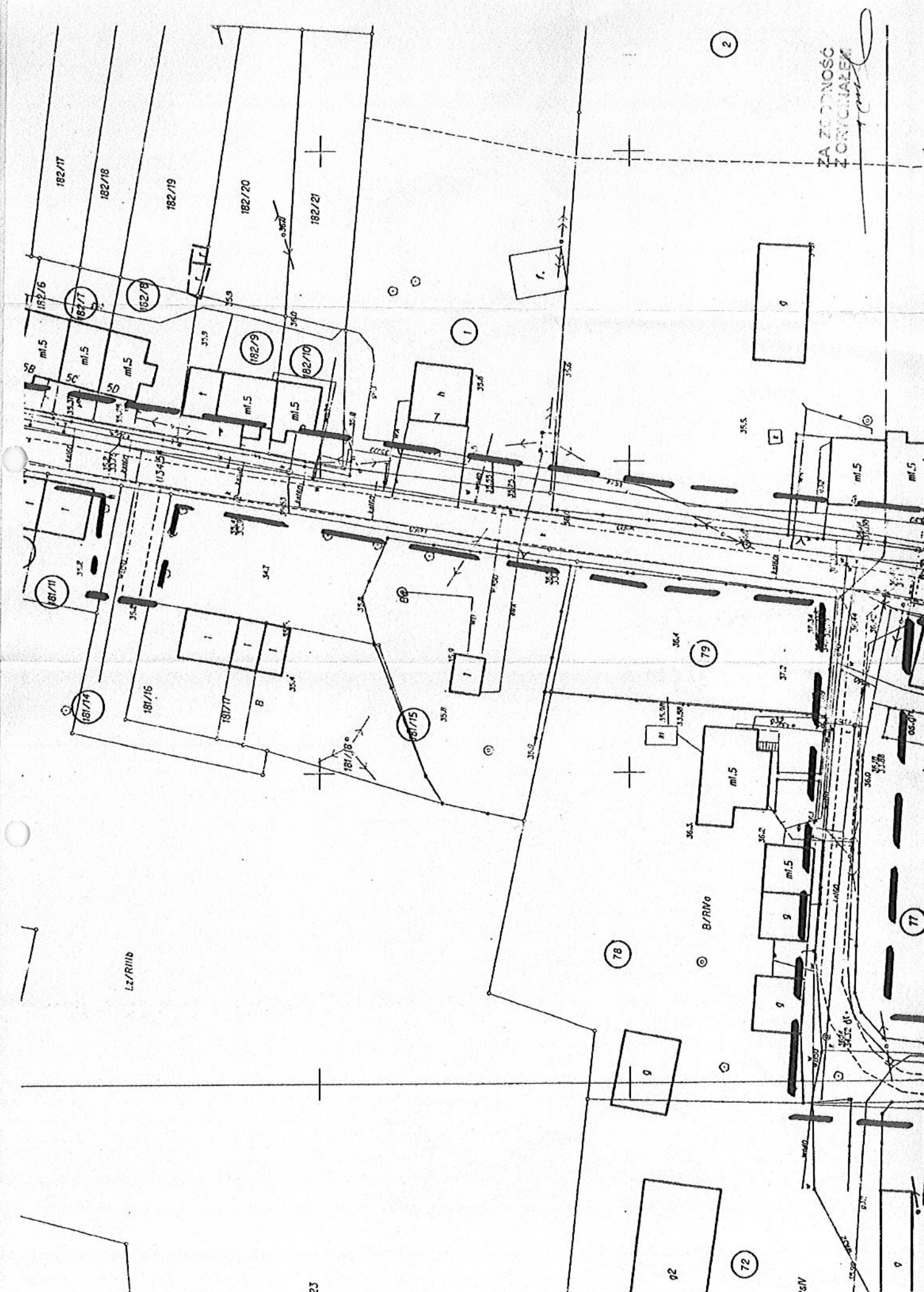
40.8

41.0

41.2

41.4

41.6

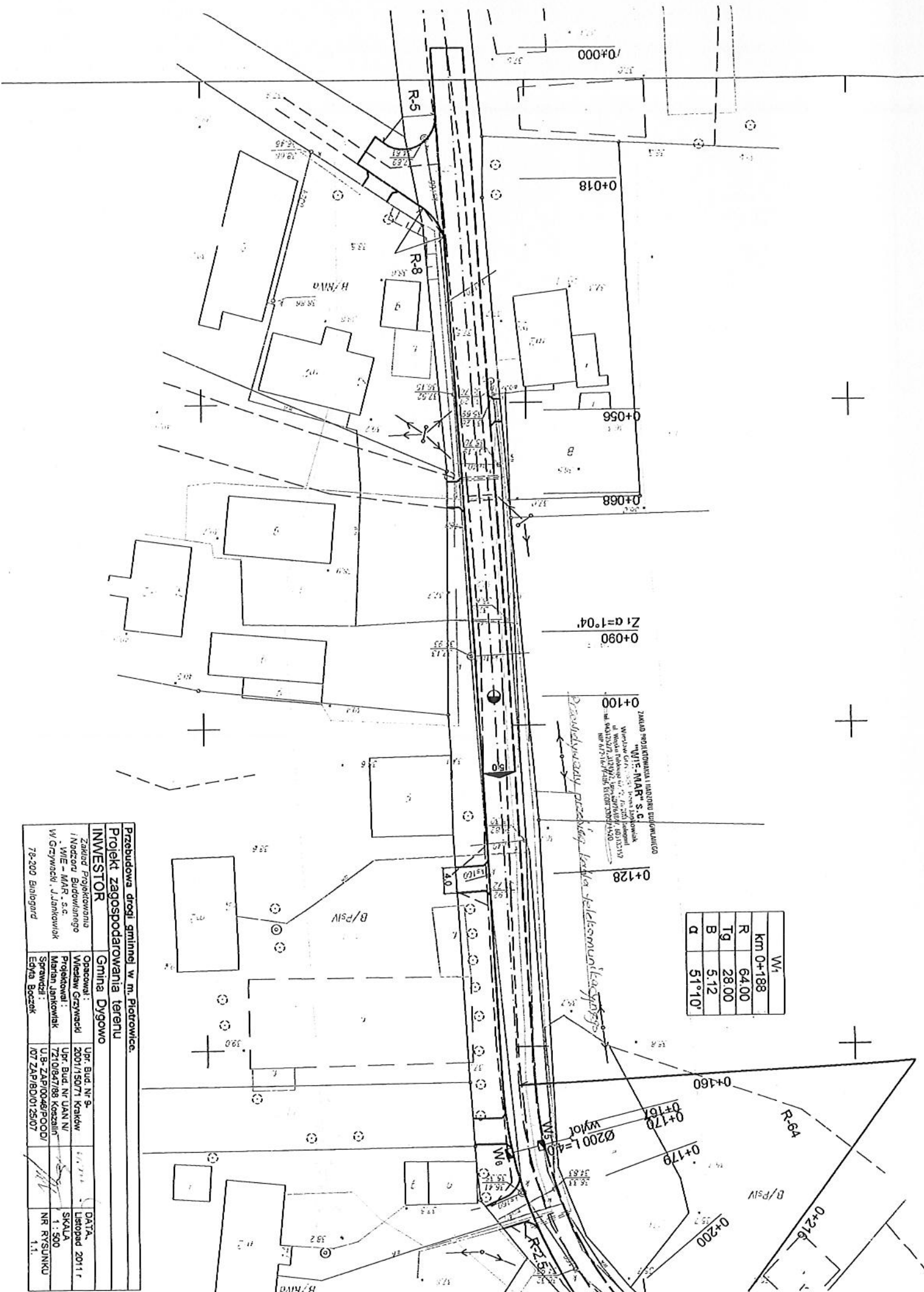


ZA ZŁOŻENIEM
Z ORYGINAŁEM



o podstawie digitalizacji
z dnia wydania mapy.
*nie może być rozbieżne
ustalenia i wytykacji
z przedmi w terenie.

WZROSTKOWOŚĆ
ZA ZŁOŻENIEM
182/18



Zi q=1°04'

ZAMIAŁ REGULOWANIA IROZPIERU DOJAZDOWICZO
 "MIE-MAR" S.C.
 Wzrostek 677, 02-077 Warszawa
 ul. Wzrostek 677, 02-077 Warszawa
 tel. 22 632 71 00, 22 632 71 01
 nr 141 210 01, 141 210 02, 141 210 03, 141 210 04

Przewidywany przekrój kanała telekomunikacyjnego

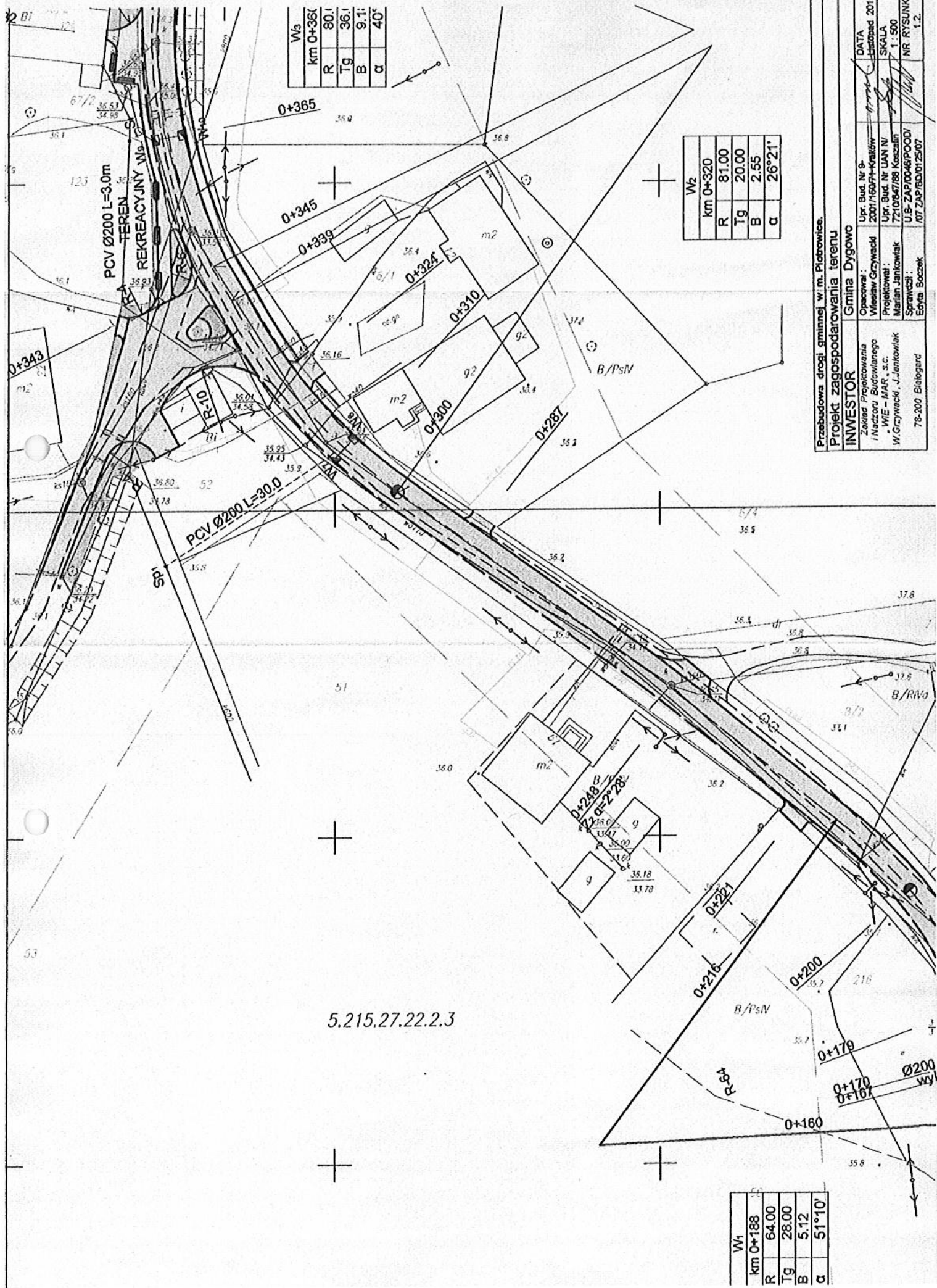
W1	
Km 0+188	
R	64.00
Tg	28.00
B	5.12
α	51°10'

Przebudowa drogi gminnej w m. Piotrowice.	
Projekt zagospodarowania terenu	
INWESTOR	
Gmina Dygowo	
Opracował:	Upr. Bud. Nr 9.
Wzrostek Grzywek	2001/15071 Kraków
Projektował:	Upr. Bud. Nr UAN N.
W Grzywek, Jankowski	721 094 788 Keszalin
Sprawił:	U.S. ZAP/0048/P/004
Edyta Boczek	07 ZAP/BD/0125/07
76-200 Białogard	
DATA	
Skala	
NR RYSUNKU	

W ₆	km	0+366
R	80.1	
Tg	36.1	
B	9.1	
α	40°	

W ₂	km	0+320
R	81.00	
Tg	20.00	
B	2.55	
α	26°21'	

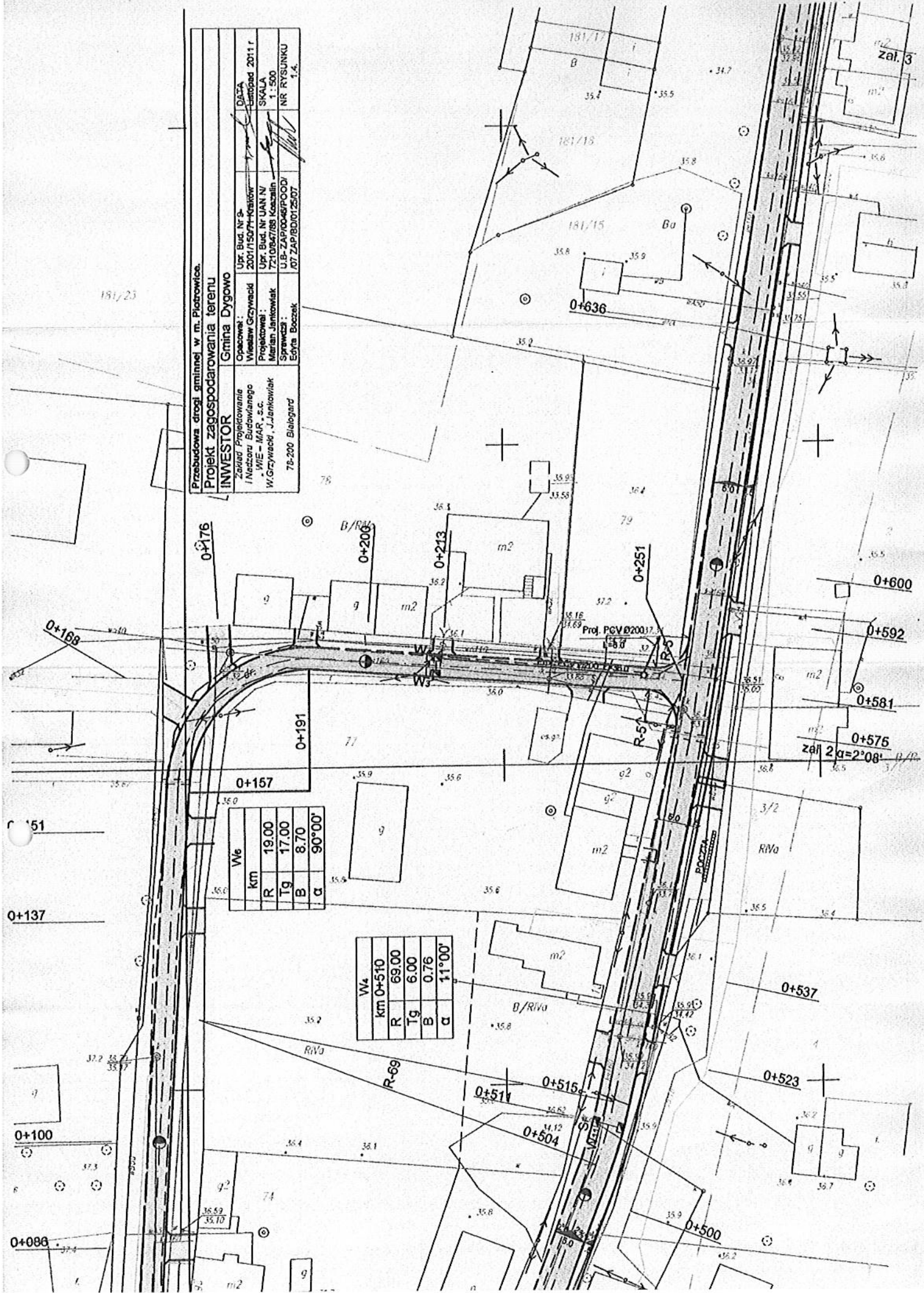
W ₁	km	0+188
R	64.00	
Tg	28.00	
B	5.12	
α	51°10'	



Przebudowa drogi gminnej w m. Piotrowice.
 Projekt zagospodarowania terenu
 INWESTOR: Gmina Dygowo
 Opoczwal: Upr. Bud. Nr 9-2001/16074-Kraków Włocławek Grzywa
 /Nadzor: Biuro/lanego Włocławek, S.C.
 Włocławek, J.Jankowski
 W. Grzywa, U.B-ZAP/0049/POOD/
 Sprawdzali: Edyta Boczek
 78-200 Białogard
 DATA: listopad 2011 r.
 SKALA: 1:500
 NR RYSUNKU: NR RYSUNKU 1.2.

Przebudowa drogi gminnej w m. Piotrowice.
 Projekt zagospodarowania terenu
INWESTOR Gmina Dygowo

Zakres Projektowania Inżynier Budowlany "WIE - MIAK", s.c. W. Grzywek, J. Janowskiak	Opisowa: Wiesław Grzywek Projektował: Marian Janowskiak Sprawdził: Edyta Boczek	Upr. Bud. Nr 9 2001/1507/1-Krańców Upr. Bud. Nr UAN IV 7210/847/89 Kozałlin U.B. ZAP/0046/POOD NR RYSUNKU 1.4.	DATA Czerwiec 2011 r. SKALA 1:500 NR RYSUNKU 1.4.
-----------------------------------------------------------------------------------------------	------------------------------------------------------------------------------------------------	----------------------------------------------------------------------------------------------------------------------------------	------------------------------------------------------------------



W ₆	km
R	19.00
Tg	17.00
B	8.70
α	90°00'

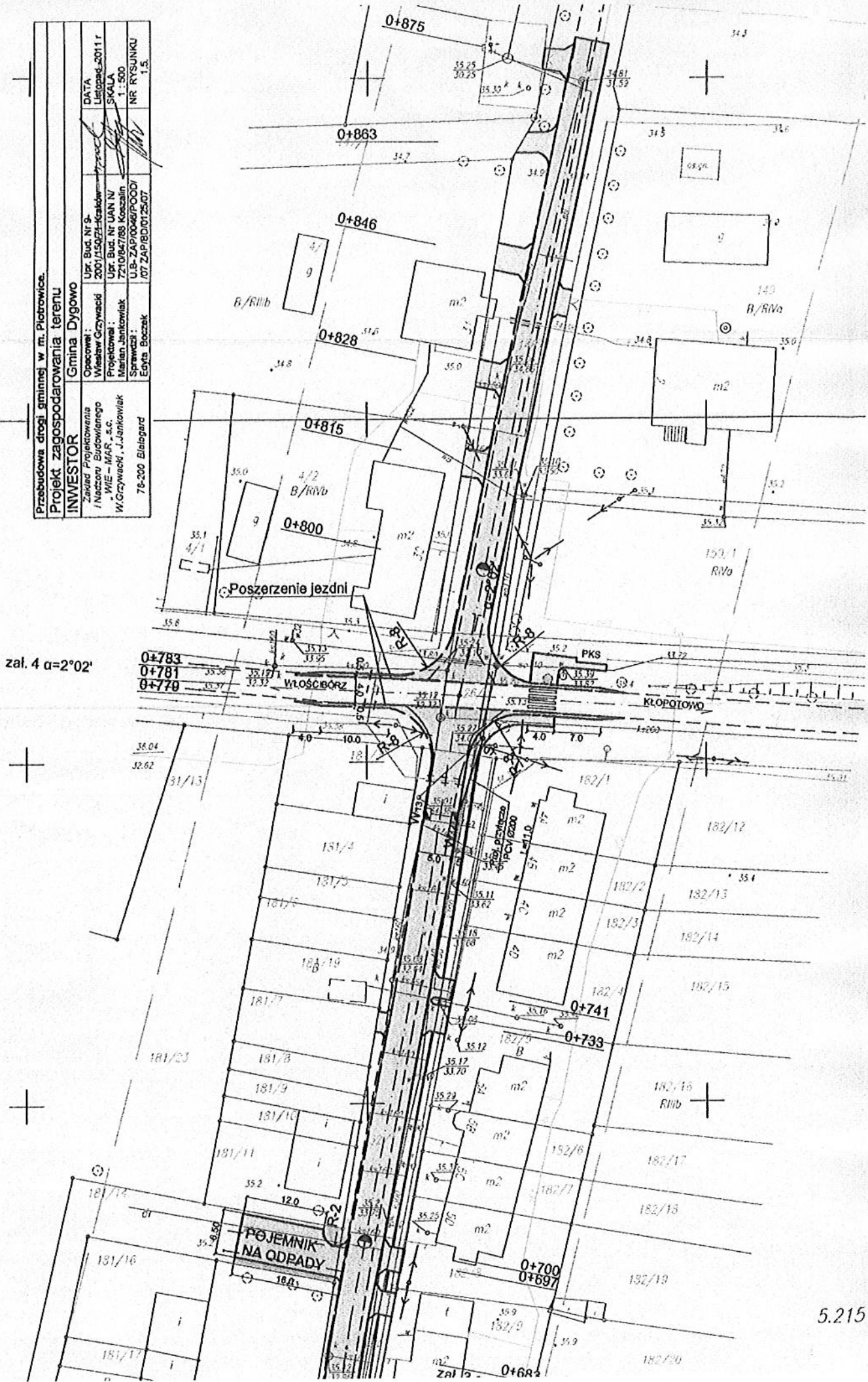
W ₄	km
R	69.00
Tg	6.00
B	0.76
α	11°00'

zał. 2 $\alpha = 2^{\circ}08'$

zał. 3

Przebudowa drogi gminnej w m. Piotrowicach.	
Projekt zagospodarowania terenu	
INWESTOR Gmina Dygowo	
Zakład Projektowania / Nadzoru Budowlanego "WIE - MAR" s.c. W. Grzywaczki, J. Jankowiak 76-200 Białogard	Opacówek: Upr. Bud. Nr 9. 2001/150/071-Kraków
Projektował: Marian Jankowiak	Upr. Bud. Nr UAN IV 7210/04/788 Koszalin
Sprawdził: Eryka Boczek	U.L.B.-ZAP/0046/POOD/ /07.ZAP/BD/0125/07
DATA Listopad 2011 r.	SKALA 1 : 500
	NR RYSUNKU 1.5.

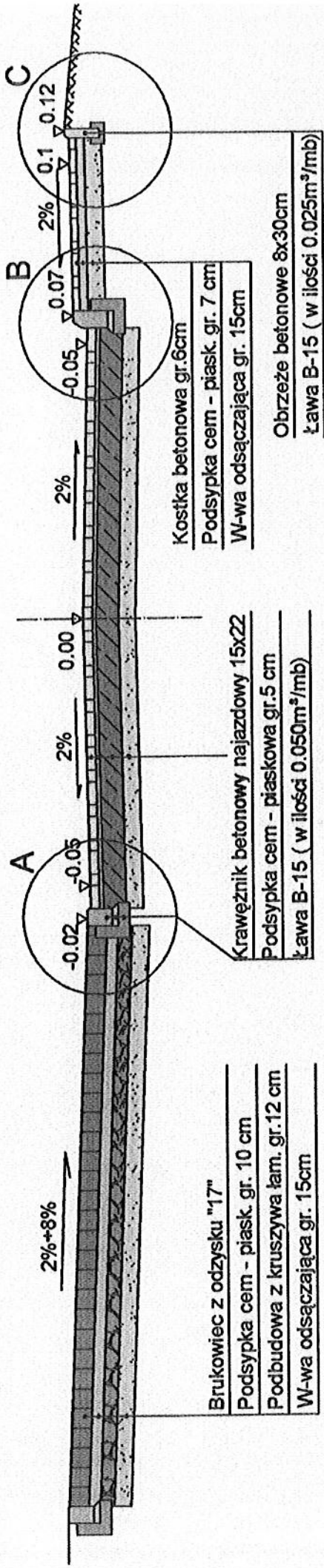
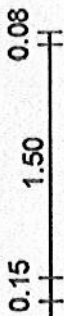

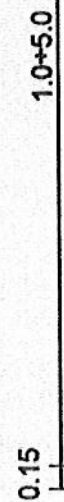
zał. 4 α=2°02'



WJAZD

JEZDNIJA

CHODNIK



Brukowiec z odzysku "17"
 Podsyпка cем - piasek gr. 10 cm
 Podbudowa z kruszywa łam. gr. 12 cm
 W-wa odsączająca gr. 15cm

Krawężnik betonowy najazdowy 15x22
 Podsyпка cем - piasek gr. 5 cm
 W-wa odsączająca gr. 15cm

Kostka betonowa gr. 8cm
 Podsyпка cем - piasek gr. 7 cm
 W-wa odsączająca gr. 15cm

Obrzeże betonowe 8x30cm
 W-wa B-15 (w ilości 0.025m²/mb)

Kostka betonowa gr. 8cm
 Podsyпка cем - piasek gr. 3 cm
 Podbudowa betonowa B-7.5 gr. 20 cm
 W-wa odsączająca gr. 15cm

PRZEBUDOWA DRÓGI GMINNEJ W M. PIOTROWIE			
Przekrój normalny			
INWESTOR:	Gmina Dygowo	Upr. Bud. Nr 9 -	DATA
Zakład Projektowania i Nadzoru Budowlanego "MIE - MAF" s.c.	Wiesław Grzywański	2001/15077 Kraków	listopad 2011
W. Grzywański, J. Janowski 78 - 200 Białogard	Projektował:	Upr. Bud. Nr UAN N/	SKALA
	Marian Janikowski	7210/847/88 Koszalin	1:50
	Sprawił a.s.	Upr. Bud. ZAP/0046/	NR RYSUNKU
	Edyta Boczek	POOD/07	4.1