

MAPA DO CELÓW PROJEKTOWYCH

Wrzosowo 320802_2.0033 dz. 313/5

Mapa w układzie współrzędnych 2000(S)
Układ wysokościowy PL-EVRF2007-NH
Skala 1:500
Sekcje: 5.215.27.10.11, 2, 3, 4

Wykonali Usługi Geodezyjne
Inż. Joanna Piórkowska
ul. Pomorska 26/4 78-200 Białogard
tel. 791 266 872

Działka opracowania
Dzianienie kancelaryjne
pracy geodezyjnej: GN.6640.753.2022
Data opracowania: 2022.04.25

Geodeta uprawnionych nr upr. 7890
Geodeta uprawnionych Piórkowska nr upr. 22443

W zakresie pomiaru nie stwierdzono istnienia obciążeń nieruchomości w postaci służebności przechodu lub przejazdu.

Oświadczam, że niniejszy dokument został opracowany w wyniku prac geodezyjnych, których rezultaty zostały pozytywnie zweryfikowane i przyjęte do państwowego zasobu geodezyjnego w Kołobrzegu.

Nazwa organu Służby Geodezyjnej i Kartograficznej do którego zgłoszono prace: STAROSTA KOŁOBRZESKI

Identyfikator ewidencyjny przyjętego materiału do zasobu geodezyjnego: P.3208.2022.3927

Numer i data pozytywnej weryfikacji operatu technicznego: GN.6640.753.2022.19677, 2022.06.01















Jestem świadomy odpowiedzialności karnej za złożenie fałszywego oświadczenia.
Geodeta uprawniony Joanna Piórkowska nr upr. 22443

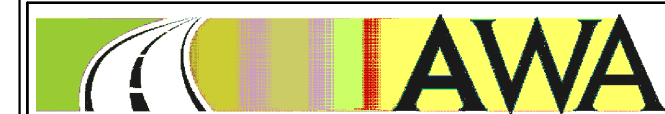
Nie wyklucza się istnienia w terenie sieci uzbrojenia terenu nieuwidoczonych na mapie.
Granice działek ewidencyjnych przyjęte z bazy PDDGIK.
Dokument podpisany bezpiecznym podpisem elektronicznym przez: J. Piórkowska

LEGENDA:

op. żywoptot

LEGENDA:

-  projektowana jezdnia o szer. 5 m
-  projektowane miejsca postojowe
-  projektowane miejsca postojowe dla niepełnosprawnych
-  projektowany plac na odpady (wiątę śmietnikową)
-  projektowane przejście dla pieszych
-  projektowane tereny zielone/pobocza
-  projektowane krawężnik wystający światło +10 cm
-  projektowane krawężnik wystający światło + 2cm
-  projektowane krawężnik najazdowy światło + 2cm
-  projektowane opornik światło + 0 cm
-  projektowane obrzeże światło + 5 cm
-  projektowana wiata śmietnikowa
-  drzewa do usunięcia
-  projektowane wpusty deszczowe



OBSŁUGA INWESTYCJI DROGOWYCH

AWA Agnieszka Parysiak OBSŁUGA INWESTYCJI DROGOWYCH
ul. Władysława IV 62/8, 75 - 347 Koszalin

Obiekt: Przebudowa drogi gminnej na osiedlu mieszkaniowym we Wrzosowie

Adres: droga gminna, działka ewid. nr 313/5 obr. Wrzosowo, gm. Dygowo, pow. Kołobrzesci

Inwestor: Gmina Dygowo, ul. Kolejowa 1, 78-113 Dygowo

Zespół projektowy
Projektowała: mgr inż. Danuta Zubrzycka UAN/N/7210/199/85
Opracowała: mgr inż. Agnieszka Parysiak -
Sprawdzający: mgr inż. Błażej Pacholek ZAP/0087/PWOD/15

Nazwa rysunku
Projekt zagospodarowania terenu

SKALA: 1:500 DATA: 08.2022r. NR RYS. 2