





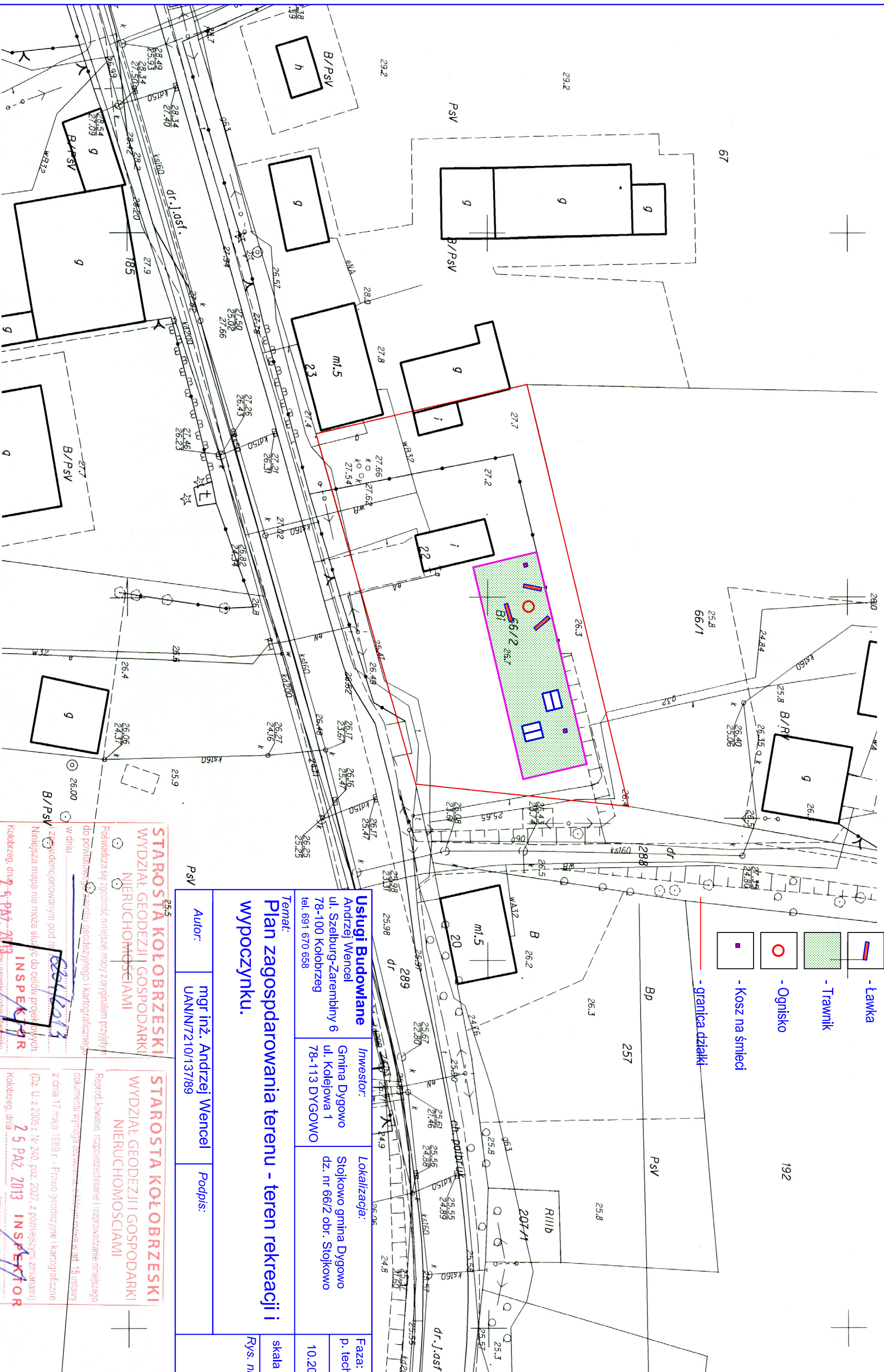


KOPIA MAPY ZASADNICZEJ
SKALA 1:500

LEGENDA:

-  - Altanostól
-  - Ławka
-  - Trawnik
-  - Ognisko
-  - Kosz na śmieci
-  - granica działki

Województwo: zachodniopomorskie
Powiat: kołobrzescki
Jednostka ewidencyjna: Dygowo 320802_2
Obręb: Stojkowo 0021
Działka: 66/2



Usługi Budowlane		Investor:		Faza:	
Andrzej Wencel ul. Szelburg-Zarembiny 6 78-100 Kołobrzeg tel. 691 670 658		Gmina Dygowo ul. Kolejowa 1 78-113 DYGOWO		p. techn.	
Temat:		Lokalizacja:		skala 1:500	
Plan zagospodarowania terenu - teren rekreacji i wypoczynku.		Stojkowo gmina Dygowo dz. nr 66/2 obr. Stojkowo		Rys. nr: 1	
Autor:		Podpis:			
mgr inż. Andrzej Wencel UAN/N/7210/13789					

STAROSTA KOŁOBRZESKI
WYDZIAŁ GEODEZJI I GOSPODARKI
NIERUCHOMOŚCIAMI

Posiada się zgodność niniejszej mapy z oryginałem przyjętym do pokwitowania zasobu geodezyjnego i kartograficznego w dniu 25.05.2013 r.

Niniejsza mapa nie może służyć do celów projektowych

Kolobrzeg, dnia 25 PAŹ 2013
INSPEKTOR
Zbigniew Wojtaszek

STAROSTA KOŁOBRZESKI
WYDZIAŁ GEODEZJI I GOSPODARKI
NIERUCHOMOŚCIAMI

Reprodukcje, rozpowszechnianie i rozprowadzanie niniejszego dokumentu wymaga zezwolenia, udzielonego w art. 18 ustawy z dnia 17 maja 1989 r. - Prawo geodezyjne i kartograficzne (Dz. U. z 2005 r. Nr 240, poz. 2027, z późniejszymi zmianami)

Kolobrzeg, dnia 25 PAŹ 2013
INSPEKTOR
Zbigniew Wojtaszek

Dł. Zbigniew Wojtaszek