

PROJEKT BUDOWLANY

Opis : Przebudowa ulicy Łukowej bocznej w Dygowie.
Obiekt : Działki nr 531, 406/5, 406/6, 501/26, 501/28, 503/1
i 532 obręb Dygowo.
Branża : Drogowa
Inwestor : Gmina Dygowo ul. Kolejowa nr 1 78 -- 113 Dygowo

OPRACOWAŁ	WIESŁAW GRZYWACKI	Upr.Bud. z § 14 zarządzenie 195 Nr 9 – 2001/150/71 Kraków	
PROJEKTOWAŁ	MARIAN JANKOWIAK RYSZARD WAŁĘSKA	Upr.Bud. z § 5 ust. 2 § 13 ust.1. Pkt 3b Nr UAN/N/7210/974/88 Koszalin Upr.Bud. z § 5 ust. 1 § 13 ust.1 pkt 4 Nr UAN/U/7342/63/92 Koszalin	
SPRAWDZIŁ	EDYTA BOCZEK	Uprawnienia budowlane ZAP / 0046 / POOD / 07 ZAP / BD / 0125 / 07	

Sierpień 2013 r.

PROJEKT ZAWIERA :

A. CZĘŚĆ OPISOWA

1. Strona tytułowa	strona	1.
2. Oświadczenie o kompletności		2.
3. Uprawnienia budowlane		3-6.
4. Zaświadczenia z IIB 10.		7-
5. Decyzja o ustaleniu lokalizacji inwestycji celu publicznego		11-14
6. ZUD		15-18
7. Warunki techniczne odwodnienia		19
8. Wypis z miejscowego planu zagospodarowania		20-21
9. Uzgodnienie z ZZDW w Koszalinie		22-23
8. Opis techniczny		24-

27

B. CZĘŚĆ RYSUNKOWA

9. Plan orientacyjny skala 1 : 5 000	28
10. Projekt zagospodarowania terenu skala 1 : 500	29-30
11. Wykaz współrzędnych	31
12. Bioz	32-34

ZAKŁAD PROJEKTOWANIA I NADZORU BUDOWLANEGO

"WIE - MAR" S.C.

Wiesław Grzywacki, Irena Jankowiak
78-200 Białogard ul. Woj. Polskiego 62/2
kom. 0 609 264 847

REGON 330571520

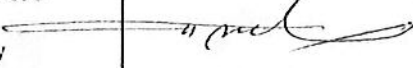


NIP 672-16-79-485


OŚWIADCZENIE

Oświadczamy, że opracowany Projekt Budowlany pt. „**Przebudowa ulicy Łukowej bocznej w Dygowie**” dotyczy wykonywania robót w granicach istniejących działek nr 531, 406/5, 406/6, 501/26, 501/28, 503/1 i 523.

Zgodnie z art. 20 ustawy Prawo Budowlane oświadczamy, że w/w projekt został wykonany zgodnie z Umową, obowiązującymi przepisami i normami oraz zasadami wiedzy technicznej.

Projekt budowlany spełnia wymagania rozporządzenia MT i GM w sprawie warunków technicznych jakim powinny odpowiadać drogi publiczne. (Dz. U. nr 43 poz. 430 z 1999 r).

OPRACOWAŁ	WIESŁAW GRZYWACKI	Upr.Bud. z § 14 zarządzenie 195 Nr 9 – 2001/150/71 Kraków	
PROJEKTOWAŁ	MARIAN JANKOWIAK RYSZARD WAŁĘSKA	Upr.Bud. z § 5 ust. 2 § 13 ust.1. Pkt 3b Nr UAN/N/7210/974/88 Koszalin Upr.Bud. z § 5 ust. 1 § 13 ust.1 pkt 4 Nr UAN/U/7342/63/92 Koszalin	 
SPRAWDZIŁ	EDYTA BOCZEK	Uprawnienia budowlane ZAP / 0046 / POOD / 07 ZAP / BD / 0125 / 07	



ZACHODNIOPOMORSKA
OKRĘGOWA
IZBA
INŻYNIERÓW
BUDOWNICTWA

OKRĘGOWA KOMISJA KWALIFIKACYJNA

Sygn. akt ZAP.OKK-7131/48d/07

Szczecin, dnia 10 czerwca 2007r.

DECYZJA

Na podstawie art. 24 ust. 1 pkt 2 ustawy z dnia 15 grudnia 2000r. o samorządach zawodowych architektów, inżynierów budownictwa oraz urbanistów (*Dz. U. z 2001r. Nr 5, poz. 42, z późn. zm.*) i art. 12 ust. 1 pkt 1 i 5, art. 12 ust. 3, art. 13 ust. 1 pkt 1, art. 14 ust. 1 pkt 2a ustawy z dnia 7 lipca 1994r. Prawo budowlane (*tekst jednolity: Dz. U. z 2003r. Nr 207, poz. 2016 z późn. zm.*) oraz § 11 ust. 1 pkt 1, § 15 i § 18 ust. 1 pkt 1 i 2 rozporządzenia Ministra Transportu i Budownictwa z dnia 28 kwietnia 2006r. w sprawie samodzielnych funkcji technicznych w budownictwie (*Dz. U. z 2006r. Nr 83, poz. 578*), w związku z art. 104 Kodeksu postępowania administracyjnego (*Dz. U. z 2000r. Nr 98, poz. 1071 z późn. zm.*)

Zachodniopomorska Okręgowa Komisja Kwalifikacyjna

n a d a j e

Pani mgr inż. Edycie Boczek
ur. dnia 21 lutego 1980 r. w Białogardzie

UPRAWNIENIA BUDOWLANE

Nr ewid. ZAP/0046/POOD/07

**DO PROJEKTOWANIA
BEZ OGRANICZEŃ
W SPECJALNOŚCI DROGOWEJ**

UZASADNIENIE

W związku z uwzględnieniem w całości żądania strony, na podstawie art. 107 § 4 K.p.a. odstępuje się od uzasadnienia decyzji. Zakres nadanych uprawnień budowlanych wskazano na odwozie decyzji.

Pouczenie

Od niniejszej decyzji służy odwołanie do Krajowej Komisji Kwalifikacyjnej Polskiej Izby Inżynierów Budownictwa w Warszawie, za pośrednictwem Zachodniopomorskiej Okręgowej Izby Inżynierów Budownictwa w Szczecinie w terminie 14 dni od daty jej doręczenia.



Skład orzekający OKK:

1. Stanisław Kamiński
2. Krzysztof Motylak
3. Daria Kozakowska

**ZA ZGODNOŚĆ
Z ORYGINAŁEM**

[Signature]
techn. Wiesław Czuzywacki
Upi. bud. z § 14 rozrząd. 195
Nr 9-2001/150/71 Kroków

Koszalin, dnia 1988-10-25 19 r.

UAN/N/7210/974/88

STWIERDZENIE PRZYGOTOWANIA ZAWODOWEGO

do pełnienia samodzielnych funkcji technicznych w budownictwie

Na podstawie § 5 ust.2 i § 13 ust. 1 pkt 3 lit.b rozporządzenia Ministra Gospodarki Terenowej i Ochrony Środowiska z dnia 20 lutego 1975 r. w sprawie samodzielnych funkcji technicznych w budownictwie (Dz. U. Nr 8, poz. 46) stwierdza się, że:

Obywatel Marian JANKOWIAK
(wymienić imię-imiona i nazwisko)

technik drogowy
(wymienić tytuł zawodowy)

urodzony dnia 23 lipca 1946 r. w Poznaniu

posiada przygotowanie zawodowe upoważniające do wykonywania samodzielnej funkcji

Kierownika budowy i robót
(określić rodzaj funkcji)

w specjalności konstrukcyjno-inżynierskiej w zakresie dróg
(określić rodzaj specjalności techniczno-budowlanej lub specjalizacji zawodowej)

Obywatel Marian JANKOWIAK jest upoważniony do:
(imię-imiona i nazwisko)

1/ do kierowania, nadzorowania i kontrolowania budowy i robót, kierowania i kontrolowania wytwarzania konstrukcyjnych elementów budowlanych oraz oceniania i badania stanu technicznego w zakresie budowy dróg lotniskowych dróg startowych i manipulacyjnych, mostów, i typowych przepustów - o powszechnie znanych rozwiązaniach konstrukcyjnych,

2/ do sporządzania w budownictwie osób fizycznych projektów w zakresie budowy nie będących budynkami - o powszechnie znanych rozwiązaniach konstrukcyjnych i schematach technicznych.. - - - - -

Otrzymuje:

1/ Marian Jankowiak
Białogard
ul. Wojska Polskiego 13/24

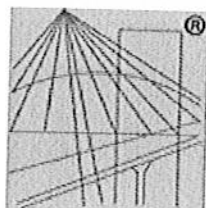


DYREKTOR WYDZIAŁU

[Signature]
Główny Archiwista

ZA ZGODNOŚĆ
Z ORYGINAŁEM

[Signature]
techn. Wiesław Grzywacki
Up. bud. z 8.14 zarząd. 195
Nr 9-2001/150/71 Kucków



P O L S K A
I Z B A
I N Ż Y N I E R Ó W
B U D O W N I C T W A

Zaświadczenie

o numerze weryfikacyjnym:

ZAP-U65-G5N-02S *

Pani Edyta BOCZEK o numerze ewidencyjnym ZAP/BD/0125/07
adres zamieszkania ul. Dąbrowszczaków 15/5, 78-200 BIAŁOGARD
jest członkiem Zachodniopomorskiej Okręgowej Izby Inżynierów Budownictwa i posiada
wymagane ubezpieczenie od odpowiedzialności cywilnej.

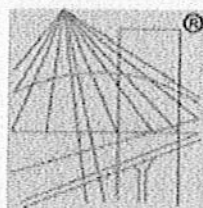
Niniejsze zaświadczenie jest ważne od 2013-07-01 do 2014-06-30.

Zaświadczenie zostało wygenerowane elektronicznie i opatrzone bezpiecznym podpisem elektronicznym
weryfikowanym przy pomocy ważnego kwalifikowanego certyfikatu w dniu 2013-05-17 roku przez:

Zygmunt Meyer, Przewodniczący Rady Zachodniopomorskiej Okręgowej Izby Inżynierów Budownictwa.

(Zgodnie art. 5 ust 2 ustawy z dnia 18 września 2001 r. o podpisie elektronicznym (Dz. U. 2001 Nr 130 poz. 1450) dane w postaci
elektronicznej opatrzone bezpiecznym podpisem elektronicznym weryfikowanym przy pomocy ważnego kwalifikowanego certyfikatu są
równoważne pod względem skutków prawnych dokumentom opatrzonym podpisami własnoręcznymi.)

* Weryfikację poprawności danych w niniejszym zaświadczeniu można sprawdzić za pomocą numeru weryfikacyjnego zaświadczenia na
stronie Polskiej Izby Inżynierów Budownictwa www.piib.org.pl lub kontaktując się z biurem właściwej Okręgowej Izby Inżynierów
Budownictwa.



P O L S K A
I Z B A
I N Ż Y N I E R Ó W
B U D O W N I C T W A

Zaświadczenie

o numerze weryfikacyjnym:

ZAP-BM4-PQA-XEY *

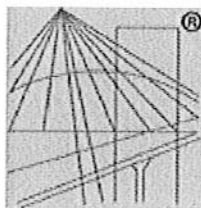
Pan Marian JANKOWIAK o numerze ewidencyjnym ZAP/BD/0208/01
adres zamieszkania ul. Wojska Polskiego 62/2, 78-200 BIAŁOGARD
jest członkiem Zachodniopomorskiej Okręgowej Izby Inżynierów Budownictwa i posiada
wymagane ubezpieczenie od odpowiedzialności cywilnej.
Niniejsze zaświadczenie jest ważne od 2013-01-01 do 2013-12-31.

Zaświadczenie zostało wygenerowane elektronicznie i opatrzone bezpiecznym podpisem elektronicznym
weryfikowanym przy pomocy ważnego kwalifikowanego certyfikatu w dniu 2012-11-26 roku przez:

Zygmunt Meyer, Przewodniczący Rady Zachodniopomorskiej Okręgowej Izby Inżynierów Budownictwa.

(Zgodnie art. 5 ust 2 ustawy z dnia 18 września 2001 r. o podpisie elektronicznym (Dz. U. 2001 Nr 130 poz. 1450) dane w postaci
elektronicznej opatrzone bezpiecznym podpisem elektronicznym weryfikowanym przy pomocy ważnego kwalifikowanego certyfikatu są
równoważne pod względem skutków prawnych dokumentom opatrzonym podpisami własnoręcznymi.)

* Weryfikację poprawności danych w niniejszym zaświadczeniu można sprawdzić za pomocą numeru weryfikacyjnego zaświadczenia na
stronie Polskiej Izby Inżynierów Budownictwa www.piib.org.pl lub kontaktując się z biurem właściwej Okręgowej Izby Inżynierów
Budownictwa.



P O L S K A
I Z B A
I N Ż Y N I E R Ó W
B U D O W N I C T W A

Zaświadczenie

o numerze weryfikacyjnym:

ZAP-IST-A2E-M87 *

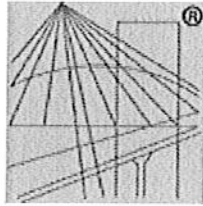
Pan Ryszard WAŁĘSKA o numerze ewidencyjnym ZAP/WM/1868/01
adres zamieszkania ul. Chodkiewicza 8 d/9, 78-100 KOŁOBRZEG
jest członkiem Zachodniopomorskiej Okręgowej Izby Inżynierów Budownictwa i posiada
wymagane ubezpieczenie od odpowiedzialności cywilnej.
Niniejsze zaświadczenie jest ważne od 2013-01-01 do 2013-12-31.

Zaświadczenie zostało wygenerowane elektronicznie i opatrzone bezpiecznym podpisem elektronicznym
weryfikowanym przy pomocy ważnego kwalifikowanego certyfikatu w dniu 2013-02-12 roku przez:

Zygmunt Meyer, Przewodniczący Rady Zachodniopomorskiej Okręgowej Izby Inżynierów Budownictwa.

(Zgodnie art. 5 ust 2 ustawy z dnia 18 września 2001 r. o podpisie elektronicznym (Dz. U. 2001 Nr 130 poz. 1450) dane w postaci
elektronicznej opatrzone bezpiecznym podpisem elektronicznym weryfikowanym przy pomocy ważnego kwalifikowanego certyfikatu są
równoważne pod względem skutków prawnych dokumentom opatrzonym podpisami własnoręcznymi.)

* Weryfikację poprawności danych w niniejszym zaświadczeniu można sprawdzić za pomocą numeru weryfikacyjnego zaświadczenia na
stronie Polskiej Izby Inżynierów Budownictwa www.piib.org.pl lub kontaktując się z biurem właściwej Okręgowej Izby Inżynierów
Budownictwa.



P O L S K A
I Z B A
I N Ż Y N I E R Ó W
B U D O W N I C T W A

Zaświadczenie

o numerze weryfikacyjnym:

ZAP-5UQ-ILI-XRJ *

Pan Wiesław GRZYWACKI o numerze ewidencyjnym ZAP/BD/1027/01
adres zamieszkania ul. Wolności 12/2, 78-100 KOŁOBRZEG
jest członkiem Zachodniopomorskiej Okręgowej Izby Inżynierów Budownictwa i posiada
wymagane ubezpieczenie od odpowiedzialności cywilnej.
Niniejsze zaświadczenie jest ważne od 2013-07-01 do 2013-12-31.

Zaświadczenie zostało wygenerowane elektronicznie i opatrzone bezpiecznym podpisem elektronicznym
weryfikowanym przy pomocy ważnego kwalifikowanego certyfikatu w dniu 2013-05-28 roku przez:

Zygmunt Meyer, Przewodniczący Rady Zachodniopomorskiej Okręgowej Izby Inżynierów Budownictwa.

(Zgodnie art. 5 ust 2 ustawy z dnia 18 września 2001 r. o podpisie elektronicznym (Dz. U. 2001 Nr 130 poz. 1450) dane w postaci
elektronicznej opatrzone bezpiecznym podpisem elektronicznym weryfikowanym przy pomocy ważnego kwalifikowanego certyfikatu są
równoważne pod względem skutków prawnych dokumentom opatrzonym podpisami własnoręcznymi.)

* Weryfikację poprawności danych w niniejszym zaświadczeniu można sprawdzić za pomocą numeru weryfikacyjnego zaświadczenia na
stronie Polskiej Izby Inżynierów Budownictwa www.piib.org.pl lub kontaktując się z biurem właściwej Okręgowej Izby Inżynierów
Budownictwa.

DECYZJA NR 8 / 2013
O USTALENIU LOKALIZACJI INWESTYCJI CELU PUBLICZNEGO

Na podstawie:

- art. 4 ust. 2 pkt 1 i art. 50 ust. 1, ustawy z dnia 27 marca 2003 r. o planowaniu i zagospodarowaniu przestrzennym (tj. Dz. U. z dnia 12 czerwca 2012 r. poz. 647 z późn. zm.);
- art. 104 i art. 107 ustawy z dnia 14 czerwca 1960 r. Kodeks postępowania administracyjnego (tj. Dz. U. z 2013 r. poz. 267);
- art. 6 pkt 1 ustawy z dnia 21 sierpnia 1997 r. o gospodarce nieruchomościami (tj. Dz. U. z 2010 r. Nr 102, poz. 651 z późn. zm.);

w związku z przepisami:

- ustawy z dnia 21 marca 1985 r. o drogach publicznych (tj. Dz. U. z 2007 r. Nr 19, poz. 115 z późn. zm.);
- rozporządzenia Ministra Transportu i Gospodarki Morskiej z dnia 2 marca 1999 r. w sprawie warunków technicznych, jakim powinny odpowiadać drogi publiczne i ich usytuowanie (Dz. U. Nr 43, poz. 430 z późn. zm.);
- rozporządzenia Rady Ministrów z dnia 9 listopada 2010 r. w sprawie przedsięwzięć mogących znacząco oddziaływać na środowisko (Dz. U. Nr 213 poz. 1397 z późn. zm.);
- rozporządzenia Ministra Infrastruktury z dnia 26 sierpnia 2003 r. w sprawie sposobu ustalania wymagań dotyczących nowej zabudowy i zagospodarowania terenu w przypadku braku miejscowego planu zagospodarowania przestrzennego (Dz. U. z 2003 r. Nr 164 poz. 1588);
- rozporządzenia Ministra Infrastruktury z dnia 26 sierpnia 2003 r. w sprawie oznaczeń i nazewnictwa stosowanych w decyzjach o ustaleniu lokalizacji inwestycji celu publicznego oraz w decyzji o warunkach zabudowy (Dz. U. z 2003 r. Nr 164 poz. 1589);

po rozpatrzeniu wniosku Gminy Dygowo i po stosownych uzgodnieniach

**ustalam lokalizację inwestycji celu publicznego polegającą
na przebudowie drogi gminnej w obrębie Dygowo, działka Nr 531 i części działek Nr 501/18,
501/17, 406/1, 503, 371 i 220/14**

Ustalenia projektowe i realizacyjne:

1. **ustalenia dotyczące funkcji zabudowy** – infrastruktura techniczna;
2. **ustalenia dotyczące rodzaju zabudowy i zagospodarowania terenu** – przebudowa istniejącej drogi gminnej, budowa kanalizacji deszczowej i oświetlenia drogowego;
3. **ustalenia dotyczące warunków i wymagań kształtowania ład przestrzennego:**
 - 1) regulacja granic pasa drogowego zgodnie z załączoną mapą z uwzględnieniem poszerzenia o dz. nr 406/5, która jest przeznaczona w MPZP pod pas drogowy;
 - 2) szerokość jezdni 5,5 m; chodnik o szerokości 1,5 m;

- 3) wykonać zjazdy na przylegające działki;
- 4) podłączenie do drogi gminnej (ul. Łukowa) i wojewódzkiej nr 163 zgodnie z warunkami zarządcy drogi;
- 5) dążyć do spełnienia parametrów drogi klasy dojazdowej;
4. **ustalenia dotyczące ochrony środowiska, przyrody i krajobrazu** – zachować cenny drzewostan;
5. **ustalenia dotyczące ochrony dziedzictwa kulturowego i zabytków oraz dóbr kultury współczesnej** – nie występują;
6. **ustalenia dotyczące obsługi w zakresie komunikacji i infrastruktury technicznej:**
 - 1) zachować normatywne odległości od istniejącej infrastruktury technicznej i budowli lub je przebudować;
 - 2) odwodnienie jezdni kanalizacją deszczową od działki Nr 220/14 poprzez drogę wojewódzką Nr 163 do kanalizacji w ul. Łukowej;
 - 3) przebudowa istniejącego oświetlenia i budowa nowego;
7. **ustalenia wymagań dotyczących ochrony interesów osób trzecich** – inwestycja nie może spowodować negatywnego oddziaływania na interes osób trzecich;
8. **ustalenia dotyczące granic i sposobów zagospodarowania terenów lub obiektów podlegających ochronie, ustalonych na podstawie odrębnych przepisów** – nie występują;

Uzasadnienie

W postępowaniu przeprowadzono zgodnie z art. 53 ust. 3 ustawy z dnia 27 marca 2003 r. o planowaniu i zagospodarowaniu przestrzennym analizę warunków i zasad zabudowy i zagospodarowania terenu oraz jego zabudowy, wynikających z przepisów odrębnych oraz stanu faktycznego i prawnego terenu, na którym zrealizowana została inwestycja.

Zgodnie z § 3 ust. 1 pkt 60 rozporządzenia Rady Ministrów z dnia 9 listopada 2010 w sprawie przedsięwzięć mogących znacząco oddziaływać na środowisko (Dz. U Nr 213 poz. 1397 z późn. zm.) przedsięwzięcie nie jest zaliczane do mogących znacząco oddziaływać na środowisko.

Decyzja dotyczy regulacji granic istniejącej drogi i dojazdu do działek w obszarze nieobjętym obowiązującym planem miejscowym. Obecnie występuje niezgodność przebiegu drogi ze stanem ewidencyjnym, droga ma nawierzchnię gruntową i nie jest w części oświetlona oraz odwodniona.

Pod poszerzenie pasa drogowego przeznaczona jest działka Nr 406/5, która jest przeznaczona w miejscowym planie zagospodarowania przestrzennego gminy Dygowo pod pas drogowy w związku z czym nie jest objęta niniejszą decyzją.

W zaistniałej sytuacji chodzi o przebudowę drogi i doprowadzenie jej do właściwych parametrów technicznych i bezpieczeństwa. Konieczna jest więc zmiana szerokości pasa drogowego i jezdni, ich trasy przebiegu oraz przede wszystkim dostosowanie do uwarunkowań zainwestowania i normowych.

Na podstawie przeprowadzonej analizy warunków i zasad zagospodarowania, zabudowy oraz stanu faktycznego i prawnego, która stanowi załącznik do decyzji i znajduje się w aktach sprawy, można wydać decyzję wnioskowaną zabudowę.

Decyzja została uzgodniona z Zachodniopomorskim Zarządem Dróg Wojewódzkich w Koszalinie (postanowienie z dnia 5.09.2013 roku znak ZZDW-1/BL/407/DW/117/2013).

Pismem z dnia 8.08.2013 r. roku oraz obwieszczeniem z dnia 12.08.2013 r. zawiadomiono strony postępowania, że w powyższej sprawie zostały zebrane dowody i materiały do wydania

decyzji administracyjnej oraz, że strony mają prawo wypowiedzenia się co do zebranych dowodów i materiałów oraz zgłoszonych żądań, a także, że decyzja zostanie wydana po upływie 14 dni od dnia otrzymania zawiadomienia. Strony ze swoich uprawnień nie skorzystały. Wobec powyższego postanawiam jak w sentencji.

Pouczenie

1. Od niniejszej decyzji służy stronom prawo wniesienia odwołania do Samorządowego Kolegium Odwoławczego w Koszalinie, za moim pośrednictwem w terminie 14 dni od daty jej otrzymania.
2. Organ stwierdzi wygaśnięcie decyzji (art. 65 ust.1 ustawy o planowaniu i zagospodarowaniu przestrzennym), jeżeli inny wnioskodawca uzyskał pozwolenie na budowę lub gdy dla tego terenu uchwalono plan miejscowy, którego ustalenia są inne niż w wydanej decyzji.
3. Decyzja niniejsza nie rodzi praw do terenu oraz nie narusza prawa własności oraz uprawnień osób trzecich.
4. Decyzja jest ważna do czasu wygaszenia jej odrębną decyzją lub ustaleniami planu miejscowego.

Załączniki:

1. Mapa ewidencyjna w skali 1:100
2. Analiza warunków i zasad zagospodarowania, zabudowy oraz stanu faktycznego i prawnego w ramach decyzji o lokalizacji inwestycji celu publicznego znajdujące się w dokumentacji sprawy.

Otrzymują:

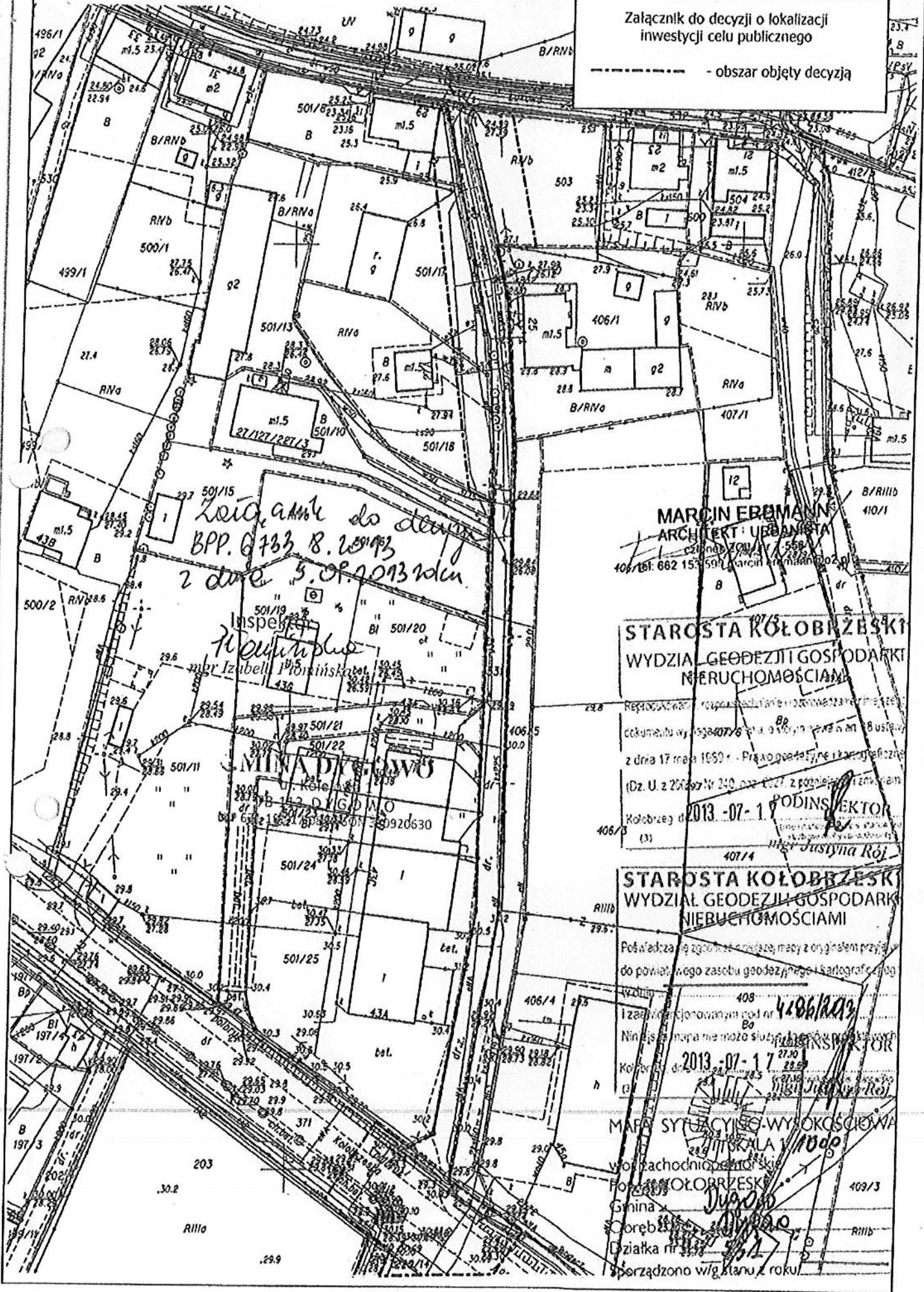
1. Gmina Dygowo
2. ZZDW w Koszalinie
3. Pani Ewa Dziuba
4. Pan Jarosław Dziuba
5. Pan Rafał Dziuba
6. Pani Kazimiera Niemierzycka
7. Pan Wiesław Niemierzycki
8. Pan Arkadiusz Niemierzycki
9. Pan Witold Madejski
10. Pani Elżbieta Madejska
11. Pozostałe strony postępowania-poprzez obwieszczenie ogłoszone publicznie: BIP Dygowo, tablica ogłoszeń UG Dygowo

WÓJT
Marek Zawudzki

SKALA 1:1000

Załącznik do decyzji o lokalizacji inwestycji celu publicznego

----- - obszar objęty decyzją



MARCIN ERDMANN
 ARCHTEKT URBANISTA
 ul. 25.04.1918 r. 55B
 406/1 tel. 662 15 591 Marcin Erdmann 202 p

STAROSTA KOŁOBRZESKI
 WYDZIAŁ GEODEZJI I GOSPODARSTWA NIERUCHOMOŚCIAMI
 Reprodukowanie, rozprowadzanie i rozprowadzanie w całości lub częściowo jest zabronione.
 cokolwiek wyraża się w tym celu w imieniu Biura Usług
 z dnia 17 maja 1950 r. - Prawo gwarantuje i nie jest możliwe
 (Dz. U. z 2007 r. Nr 240, poz. 1627 z późn. zmianami)
 Kolobrzeg dnia 2013-07-17
 PODINSPIKTOR
 mgr Justyna Rój

STAROSTA KOŁOBRZESKI
 WYDZIAŁ GEODEZJI I GOSPODARSTWA NIERUCHOMOŚCIAMI
 Poświadcza się zgodność powstającej mapy z oryginałem przyjętym do powiatowego zasobu geodezyjnego i kartograficznego
 w dniu 2013-07-17
 Izabela Pionkińska
 Niniejsze świadectwo nie może służyć jako dowód w postępowaniu
 Kolobrzeg dnia 2013-07-17
 PODINSPIKTOR
 mgr Justyna Rój

MAPA SYTUACYJNO-WYSOKOŚCIOWA
 w skali 1:1000
 woj. zachodniopomorskie
 powiat kołobrzewski
 Gmina Kołobrzeg
 Działka nr 408
 sporządzono wg stanu z roku 2013

Miejsce i data: **Kołobrzeg, 27.09.2013**

STAROSTWO POWIATOWE
Zespół Uzgadniania
Dokumentacji Projektowej
ul. Gryfitów 4-6, 78-100 Kołobrzeg

OPINIA GN.6630.497.2013
o uzgodnieniu dokumentacji projektowej

Podstawa prawna wydania opinii:

art. 7d pkt 2 ustawy z dnia 17 maja 1989 r. Prawo geodezyjne i kartograficzne (t.j. Dz.U. z 2010 r. Nr 193 poz. 1287 z późn. zm.) oraz § 20 ust. 1 rozporządzenia Ministra Rozwoju Regionalnego i Budownictwa z dnia 2 kwietnia 2001 r. w sprawie geodezyjnej ewidencji sieci uzbrojenia terenu oraz zespołów uzgadniania dokumentacji projektowej (Dz.U. Nr 38 poz. 455)

UZGADNIA

Przedmiot uzgodnienia: **przebudowa ulicy wraz z odwodnieniem i oświetleniem**

Lokalizacja: **DYGOWO, ul. Łukowa (boczna), działki 406/5, 406/6, 501/26, 501/28, 503/1, 531, 532**

Dla: **GMINA DYGOWO**
78-113 Dygowo ul. Kolejowa 1


Na zlecenie z dnia 26.09.2013

Data wpływu: 26.09.2013

1. Uzgodnienie zachowuje ważność przez okres 3 lat od dnia wydania.
2. Uzgodnienie traci ważność gdy inwestor lub organ administracji architektoniczno-budowlanej a także organ nadzoru budowlanego powiadomią o utracie ważności, zmianie lub uchyleniu decyzji: o warunkach zabudowy, o ustaleniu lokalizacji inwestycji celu publicznego, o zatwierdzeniu projektu budowlanego, o pozwoleniu na budowę.
3. W przypadkach określonych w pkt 2) inwestor jest zobowiązany zawiadomić bezzwłocznie tutejszy Zespół.
4. Wszystkie odstępstwa od uzgodnionej dokumentacji wymagają dodatkowego uzgodnienia w tutejszym Zespole.
5. Przed wejściem w teren należy uzyskać zgodę właścicieli gruntów na ułożenie przewodów uzbrojenia podziemnego na ich nieruchomościach.
6. Inwestorzy są obowiązani do zapewnienia wyznaczenia przez uprawnione jednostki wykonawstwa geodezyjnego usytuowania w terenie obiektów budowlanych wymagających pozwolenia na budowę.
7. Po zrealizowaniu obiektu, należy zlecić uprawnionej jednostce wykonawstwa geodezyjnego inwentaryzację powykonawczą (w przypadku przewodów podziemnych przed ich zasypaniem).
8. Integralną część niniejszego uzgodnienia stanowią mapy z uwidocznionym projektem inwestycji.
9. Postępowanie niezgodne z ww. przepisami podlega karze grzywny orzekanej na podstawie przepisów o postępowaniu w sprawach o wykroczenia (art.48 ust.1 pkt 6 i ust.2 Ustawy)
10. Uzgodnienie niniejsze nie dotyczy odniesienia projektowanych przewodów do sieci uzbrojenia o charakterze zastrzeżonym. Uzgodnienie w tym zakresie należy uzyskać w Wojewódzkim Sztabie Wojskowym w Szczecinie.

Uwagi i zalecenia do projektu: Zgodnie z załączoną kopią protokołu nr **GN.6630.497.2013** z dnia **26.09.2013**

Z up. Starosty
PRZEWODNICZĄCY
Zespołu Uzgadniania Dokumentacji Projektowej


Geodeta Uprawniony Jolanta Zytka
upr. GGK. Nr 18352, zakres I

1/5

Miejsce i data: Kołobrzeg, dn. 26.09.2013

PROTOKÓŁ Nr GN.6630.497.2013

uzgodnienia dokumentacji projektowej

Przedmiot uzgodnienia: **przebudowa ulicy wraz z odwodnieniem i oświetleniem**Lokalizacja: **DYGOWO, ul. Łukowa (boczna)**Projektant: **WIESŁAW GRZYWACKI**Inwestor: **GMINA DYGOWO
78-113 Dygowo, ul. Kolejowa 1**Na podstawie zlecenia z dnia **26.09.2013** Data wpływu do ZUDP: **26.09.2013**

Zespół Uzgadniania Dokumentacji Projektowej uzgadnia / nie-uzgadnia ww. obiekt(u)

branża	treść uzgodnienia, data i podpis uzgadniającego
<p>G.E.N. GAZ ENERGIA S.A. Oddział w Karliniu ul. Koszalińska 96 B tel. (091) 312-08-70, fax (091) 312-08-77 NIP 600-050-27-73, REGON 330017281 tel. (01) 801 429 429</p> <p>gazownicza</p>	<p>Uzgodniono z uwagami jak w załączniku</p> <p>26.09.2013</p> <p>G.E.N. GAZ ENERGIA S.A. Oddział w Karliniu ul. Koszalińska 96 B Dział Dokumentacji Projektowej Bogdan Kuchta</p>
<p>Energia Operator S.A. Oddział w Koszalinie ul. Włocławek 3 ul. Wolna 3 78-100 Kołobrzeg tel. 833-099-11-90</p> <p>energetyczna</p>	<p>26.09.2013</p> <p>Uzgodniono z uwagą: Prace ziemne w pobliżu ist. tabli energii należy wykonać zgodnie z projektem.</p> <p>Kierownik Działu Dokumentacji Energetycznej Grzegorz Pękuł</p>
<p>Z up. Starosty PRZEWODNICZĄCY Zespół Uzgadniania Dokumentacji Projektowej</p> <p><i>Lytka</i> Geodeta Uprawniony Jolanta Lytka upr. GGK. Nr 18562, zakres 1</p> <p>Za zgodność z oryginałem</p>	
<p>WYDZIAŁ GEODEZJI I GOSPODARKI NIERUCHOMOŚCIAMI Zespół Uzgadniania Dokumentacji Projektowej ul. Wolna 4-6, 78-100 KOŁOBRZEG</p> <p>telekomunikacyjna</p>	<p>90% strona 4,5</p>
<p>MIEJSKIE WODOCIĄGI I KANALIZACJA Spółka z ograniczoną odpowiedzialnością w Kołobrzegu STARSZY INSPEKTOR OS. TECHNICZNYCH Tadeusz Kajda</p> <p>wodociągowo-kanalizacyjna</p>	<p>Uzgodnienie. 636/2013.</p> <p>Uzgodniono z uwagami jak w załączniku</p> <p>Nr 9 26.09.2013</p>

branża	treść uzgodnienia, data i podpis uzgadniającego	
drogowa	Droga gminna patrz uzgodnienie branża M. G. Dygowo	
energetyczna (oświetlenie drogowe)	Oświetlenie Urzędu Gminy Dygowo nie dotyczy Enerce oświetlenia sp. z o.o. Kierownik Rejon Usług Oświetleniowych Kolobrzeg Za zgodność z dyktandem Andrzej Filipiński	
Urząd Gminy	M. G. Dygowo Z up. Starosty PRZEWODNICZĄCY Zespołu Uzgadniania Dokumentacji Projektowej Geodeta Uprawniony Jolanta Zytko upr. G.G.K. Nr 18162, zakres 1 INSPEKTOR Andrzej Mazur upr. G.G.K. Nr 21071055/88 § 5 ust. 21 § 13 ust. 1 pkt 21 § 7	
CZŁONKOWIE ZESPOŁU UZGADNIANIA DOKUMENTACJI PROJEKTOWEJ	POWIATOWY INSPEKTOR NADZORU BUDOWLANEGO w Kolobrzegu ul. Piastowska 9, 78-100 Kolobrzeg Powiatowy Inspektor Nadzoru Budowlanego	Uzgodniono bez uwag POWIATOWY INSPEKTOR NADZORU BUDOWLANEGO inż. Danuta Jabłońska
	STAROSTWO POWIATOWE Kolobrzeg WYDZIAŁ BUDOWNICTWA ul. Gryfów 4-6, tel. 35 301 60 78-100 KOŁOBRZEG Starostwo Powiatowe Wydział Budownictwa	Uzgodniono bez uwag INSPEKTOR mgr Inż. Marcin Kadłubek
	ZARZĄD DRÓG POWIATOWYCH w Kolobrzegu ul. Gryfów 3, tel. 352 88 10 78-100 KOŁOBRZEG Zarząd Dróg Powiatowych w Kolobrzegu	Uzgodniono bez uwag SPECJALISTA Czesław Malinowski
	Przewodniczący ZUDP	Uzgodniono Z up. Starosty PRZEWODNICZĄCY Zespołu Uzgadniania Dokumentacji Projektowej Geodeta Uprawniony Jolanta Zytko upr. G.G.K. Nr 18562, zakres 1

Protokół Nr 630.497 / 2013

uzgodnienia dokumentacji projektowej

G.EN. GAZ ENERGIA S.A.

Uzgodnienie nr data 26.09.2013
 Dot. Prac Budowlanych ul. Karłowej
Luksusowej Dąbrowy

WARUNKI UZGODNENIA:

1. Roboty ziemne w miejscu skrzyżowań z siecią gazową należy wykonać ręcznie z zachowaniem obowiązujących przepisów i norm.
2. Szczegółowy przebieg gazociągu należy ustalić w terenie na podstawie przekopów próbnych.
3. Ewentualne koszty związane z usuwaniem uszkodzeń na sieci gazowej zaistniałych w czasie budowy lub terminie 1 roku od czasu zakończenia robót obciążają inwestora lub wykonawcę budowy.
4. Zawiadomić na 7 dni przed rozpoczęciem robót:
 Biuro Obszaru Karlino, tel. (094) 312-08-70
 78-230 Karlino, ul. Koszalińska 96 A
5. Uzgodnienie ważne 2 lata
6. Dodatkowe ustalenia zbiorniki

z. s. k. g. a. g. o. z. o. o. w. Karlino
ul. Radziwiłłowska

Karlino, dn. 26.09.2013

G.EN. GAZ ENERGIA S.A.
 Oddział w Karlinie
 Dyrektor Oddziału
 Bogdan Kuchta

Z up. Starosty
PRZEWOZNICZĄCY
 Zespołu Uzgadniania Dokumentacji Projektowej
 Geodeta Uprawniony Jolanta Zytka
 upr. GSK. Nr 13502, zakres I

Za zgodność z oryginałem!

STAROSTWO POWIATOWE W KOŁOBRZEGU
 Wydział Geodezji i Gospodarki
 Nieruchomościami
 Zespół Uzgadniania Dokumentacji Projektowej
 ul. Gryfitów 4-6, 78-100 KOŁOBRZEG


Nr UAN/U/7342/63/92

STWIERDZENIE PRZYGOTOWANIA ZAWODOWEGO
do pełnienia samodzielnych funkcji technicznych w budownictwie

Na podstawie § 5 ust. 1 i § 13 ust. 1 pkt. 4 lit. a, ..
rozporządzenia Ministra Gospodarki Terenowej i Ochrony Środowiska
z dnia 20 lutego 1975r. w sprawie samodzielnych funkcji technicznych
w budownictwie /Dz.U.Nr 8, poz.46 i Nr 22, poz.121 z 1986r. Nr 26,
poz.127 z 1988r. Nr 42, poz.334 z 1989r. Nr 49, poz.280 oraz z 1991r.
Nr 69, poz.299 / stwierdza się, że:

Pan/i/... Ryszard ... W A Ł Ę S K A
..... magister inżynier melioracji wodnych
urodzony/a/ dnia 20. maja 1962. roku w Jelonku gm. Silnowo
posiada przygotowanie zawodowe upoważniające do wykonywania samo-
dzielnej funkcji... KIEROWNIKA BUDOWY I ROBÓT
instalacyjno-inżynieryjnej w zakresie sieci
w specjalności ... wodociągowych i kanalizacyjnych.
Pan/i/ .. Ryszard W A Ł Ę S K A jest
upoważniony/a/ do:

1. kierowania, nadzorowania i kontrolowania budowy i robót,
kierowania i kontrolowania wytwarzania konstrukcyjnych
elementów sieci oraz oceniania i badania stanu technicznego
w zakresie sieci wodociągowych i kanalizacyjnych,
2. sporządzania w budownictwie jednorodzinym, zagrodowym oraz
innych budynków o kubaturze do 1000 m³ projektów sieci
wodociągowych i kanalizacyjnych.



Z up. WOJEWODY
mgr inż. Andrzej Kucharski
Archiwista Województwa

ZA ZGODNOŚĆ
Z ORYGINAŁEM

techn. Wiesław Grzywacki
Upr. bud. z § 14 zm. 195
Nr 9-2001/150/71 Kraków

Otrzymuje:

1. Ryszard Wałęska
ul. Chodkiewicza 8d/9
KOŁOBRZEG
2. N - a/a

Kraków, dnia 5 listopada 1971 r.

Nr. WZDP.9-2001/upr.150/71

Uprawnienia budowlane

Na podstawie art. 18 ustawy z dnia 31 stycznia 1961 r. — prawo budowlane (Dz. U. nr 7, poz. 46) oraz § 14 zarządzenia nr 195 Ministra Komunikacji z dnia 1 grudnia 1964 r. w sprawie uprawnień budowlanych w budownictwie specjalnym w zakresie komunikacji (Dziennik Budownictwa z 1969 r. nr 7, poz. 24).

Obywatel Wiesław GRZYWACKI — syn Zbigniewa

urodzony dnia 14 czerwca 1946 r. w Błotkowie, pow. Biała Podlaska

o t r z y m u j e

w specjalności drog

uprawnienia budowlane do kierowania robotami budowlanymi w zakresie nieskompli-
kowanych obiektów.

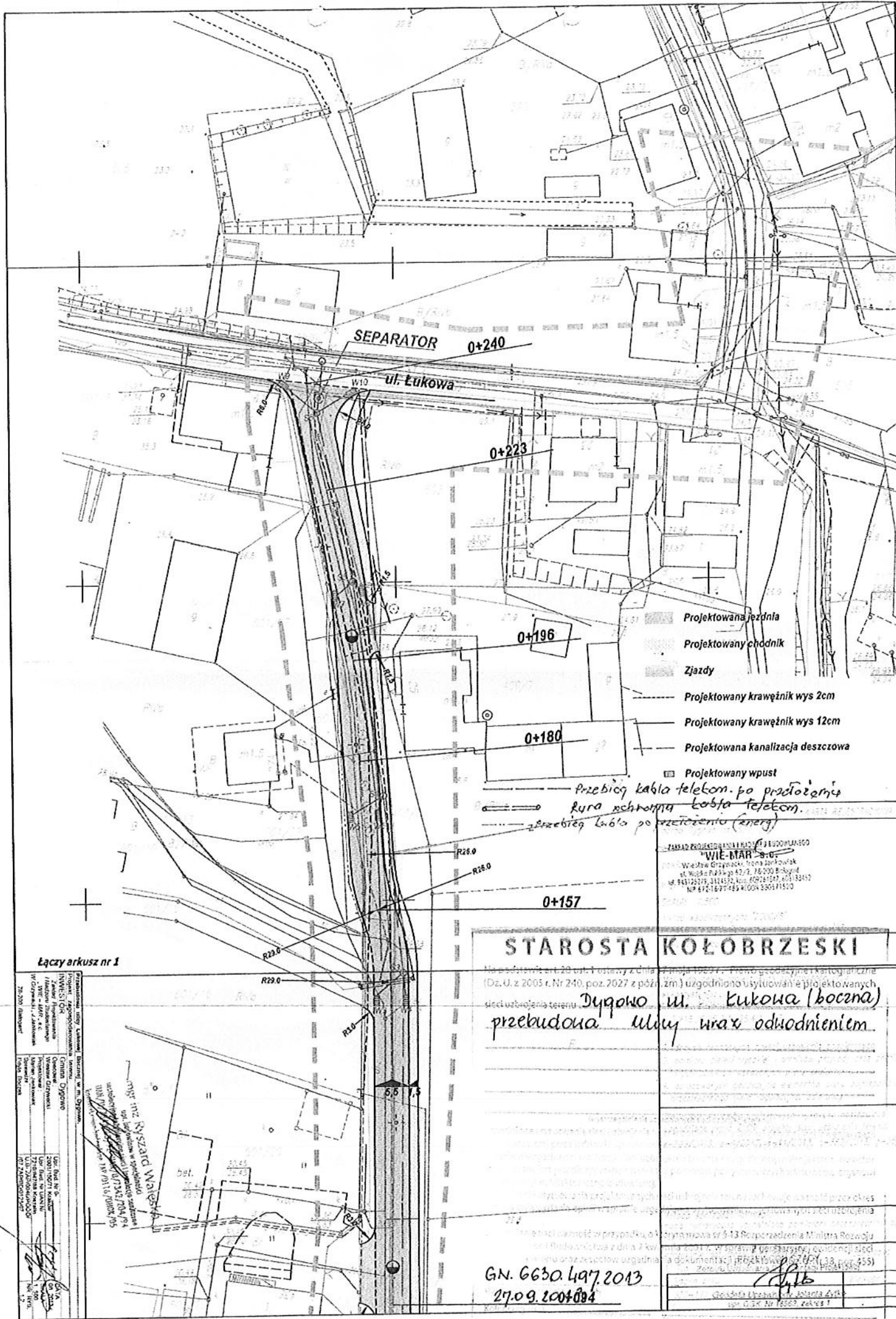


[Handwritten signature]
Inż. inż. Władysław Mieszko

ZA ZGODNOŚĆ
Z ORYGINAŁEM

[Handwritten signature]

techn. Wiesław



- Projektowana jezdnia
- Projektowany chodnik
- Zjazdy
- Projektowany krawężnik wys 2cm
- Projektowany krawężnik wys 12cm
- Projektowana kanalizacja deszczowa
- Projektowany wpust

Przebieg kabla telefonicznego po przekroczeniu
 Rura ochronna kabla telefonicznego
 Przebieg kabla po przekroczeniu (energia)

ZAKŁAD PROJEKTOWANIA I NADZÓRSTWA BUDOWLANEGO
WIE-MAR s.c.
 Władysław Grzegorzewski, Ireneusz Jankowski
 ul. Wojska Polskiego 62/1, 78-200 Polkowice
 tel. 74 61 22 175, 34 43 53 100, 60 72 6 12 747, 60 31 82 143
 NIP 672 10 77 485 KOD 63 04 15 5 0

STAROSTA KOŁOBRZESKI	
Na podstawie art. 20 ust. 1 ustawy z dnia 18 stycznia 1997 r. Prawo miejscowe w zakresie (Dz. U. z 2005 r. Nr 240, poz. 2027 z późn. zm.) uzgodniono sytuowanie i projektowanych sieci uzbrojenia terenu Dyngwo ul. Łukowa (boczna) przebudowa ulicy wraz z odwodnieniem	
GN. 6630.497.2013 27.09.2004094	
 Starosta Kolobrzegi	

Łączy arkusz nr 1
 Projekt: zagospodarowanie terenu
 INWESTOR: GMINA DYNGÓWO
 Adres: 78-200 Polkowice
 WIE-MAR s.c.
 ul. Wojska Polskiego 62/1
 78-200 Polkowice

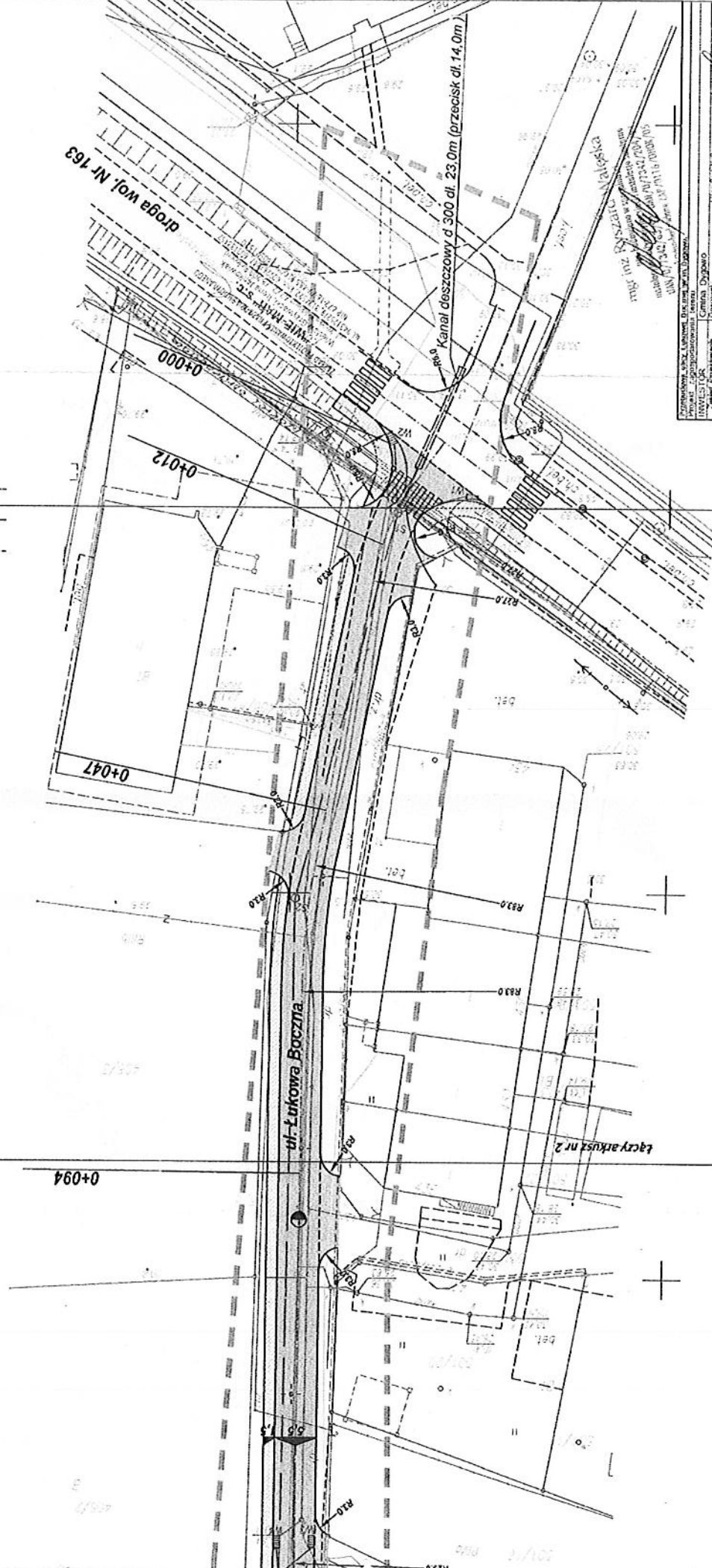
mgr inż. Ryszard Walecki
 ul. Łukowa 1
 78-200 Polkowice
 tel. 74 61 22 175

Zleceniodawca: Zarząd Gminy Dębno
 Wykonawca: Biuro Projektowe "K" sp. z o.o.
 Dział: Urbanistyka i architektura
 Nazwa obiektu: Projekt inżynierski kanalizacji deszczowej ul. Łukowa Bocznia
 Inwestor: Zarząd Gminy Dębno
 Data: 2013 r.
 Skala: 1:200

Skala: 1:200
 Długość: 20,00 m
 Szerokość: 10,00 m
 Powierzchnia: 200,00 m²
 Liczba miejsc parkingowych: 10

- ▣ Projektowana jezdnia
- ▣ Projektowany chodnik
- ▣ Zjazdy
- - - Projektowany krawężnik wys 2cm
- - - Projektowany krawężnik wys 12cm
- - - Projektowana kanalizacja deszczowa
- ▣ Projektowany wpuść

Opis	Mierzalność	Uwagi
1.01.001.001	1000	
1.01.001.002	1000	
1.01.001.003	1000	
1.01.001.004	1000	
1.01.001.005	1000	
1.01.001.006	1000	
1.01.001.007	1000	
1.01.001.008	1000	
1.01.001.009	1000	
1.01.001.010	1000	
1.01.001.011	1000	
1.01.001.012	1000	
1.01.001.013	1000	
1.01.001.014	1000	
1.01.001.015	1000	
1.01.001.016	1000	
1.01.001.017	1000	
1.01.001.018	1000	
1.01.001.019	1000	
1.01.001.020	1000	



ul. Łukowa Bocznia
 Łączny arkusz nr 2
 0+094
 0+047
 0+012
 0+000
 Kanał deszczowy d 300 dl. 23,0m (przecisk dl. 14,0m)
 Kanał deszczowy d 300 dl. 14,0m

PROTOKÓŁ Nr GN.6630.497.2013

uzgodnienia dokumentacji projektowej

Przedmiot uzgodnienia: **przebudowa ulicy wraz z odwodnieniem i oświetleniem**

Lokalizacja: **DYGOWO, ul. Łukowa (boczna)**

Projektant: **WIESŁAW GRZYWACKI**

Inwestor: **GINA DYGOWO**
78-113 Dygowo, ul. Kolejowa 1

Na podstawie zlecenia z dnia **26.09.2013** Data wpływu do ZUDP: **26.09.2013**

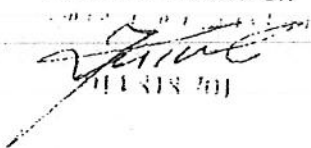
Zespół Uzgadniania Dokumentacji Projektowej uzgadnia / nie uzgadnia ww. obiekt(u)

branża	treść uzgodnienia, data i podpis uzgadniającego
<p>gazownicza</p> <p>GAZ ENERGIJA S.A. Oddział w Kołobrzegu ul. Koszalińska 9a, 8 112-00-70, fax (091) 312-08-77 ul. 27-73, REGON 330017281 tel. (0) 801 429 429</p>	<p>Uzgodniono z uwagami, jak w załączniku.</p> <p>26.09.2013</p> <p>GAZ ENERGIJA S.A. Oddział w Kołobrzegu ul. 27-73, REGON 330017281 tel. (0) 801 429 429</p> <p>Grzegorz Pękuł</p>
<p>energetyczna</p> <p>Stacja w Koszalinie ul. 27-73 ul. 27-73 ul. 27-73 ul. 27-73</p>	<p>Uzgodniono z uwagą: Pracownicy w pobliżu ist. kabli energetycznych należy prowadzić prace.</p> <p>Kierownik Działu Dokumentacji Energetycznej</p> <p>Grzegorz Pękuł</p>
<p>Z up. Starosty PRZEWODNICZACY Zespół Uzgadniania Dokumentacji Projektowej</p> <p>Geodeta Uprawniony Jolanta Zytka upr. GGK. Nr 8562, zakres I</p>	<p>TP S.A. Pion Technicznej Obsługi Klienta Region Operacyjnego Utrzymania Sieci i Usług w Olsztynie Dział Zarządzania Zasobami Sieci - Szczecin</p> <p>L. dz. 497 201 3</p> <p>Uzgodniono z zastrzeżeniem uwag wg przekazanego załącznika</p> <p>Miejsce: Kołobrzeg Data: 26.09.2013</p> <p>Mikroslaw Kuczerok</p>
<p>STAROSTWO POWIATOWE w KOŁOBRZEGU Wydział Geodezji i Gospodarki Nieruchomościami</p> <p>Zespół Uzgadniania Dokumentacji Projektowej</p> <p>telekomunikacyjna</p>	<p>Uzgodniono z uwagami</p> <p>Mikroslaw Kuczerok</p>
<p>WODOCIĄGI I KANALIZACJA Spółka z ograniczoną odpowiedzialnością ul. 27-73 ul. 27-73</p> <p>STAROSTA INSPEKTOR OS. TECHNICZNYCH Tadeusz Kajda</p>	<p>Uzgodniono z uwagami</p> <p>26.09.2013</p>


ZAŁĄCZNIK DO PROTOKOŁU ZUDP NR 497/2013

1. Przekazać plac budowy z udziałem TP S.A. Dział Współpracy z Partnerami Technicznymi Koszalin tel: 913 926 950, fax: 915 790 833.
2. Prace w pobliżu urządzeń podziemnych TP S.A. prowadzić ręcznie z zachowaniem szczególnej ostrożności.
3. Przy skrzyżowaniach i zbliżeniach z urządzeniami TP S.A. zachować odległości wynikające z polskich i branżowych norm.
4. W miejscach zbliżeń i skrzyżowań z kablami OTK i TKD zlecić wytyczenie trasy GT Stare Bielice tel: 943 425 040, tel. kom: 502 701 813, fax: 943 425 948.
5. Przy niwelacji terenu doprowadzić do zachowania normatywnej głębokości dla infrastruktury TP S.A.
6. Przed rozpoczęciem prac ziemnych, ustalić głębokość ułożenia podziemnej infrastruktury TP S.A., metodą przekopu próbnego. W szczególnych przypadkach prace ziemne prowadzić pod nadzorem pracownika TP S.A. Nadzór nad pracami prowadzi Dział Współpracy z Partnerami Technicznymi Koszalin tel: 913 926 9501, fax: 915 790 833.
7. Przed zasypaniem skrzyżowań projektowanej infrastruktury z urządzeniami TP S.A. zgłosić ten fakt celem sprawdzenia poprawności wykonania prac.
8. Nie ujawnione na planszach koordynacyjnych kolizje z urządzeniami TP S.A., można usunąć po uzyskaniu zgody TP S.A., na wyłączny koszt Inwestora.
9. Uszkodzenia infrastruktury powstałe w trakcie prac ziemnych, będą naprawione na wyłączny koszt Inwestora.
10. Dokonać regulacji wjazdu i pokryw studni kablowych, do poziomu wyznaczonego przez projektowane rzędne wysokościowe. Regulacja i wymiana uszkodzonych w trakcie prac elementów studni na koszt Inwestora.
11. Projektowane studnie kablowe należy umiejscowić w odległości, co najmniej 0,5m od studni będących własnością TP S.A. Zachować minimum 0,5m przy zbliżeniach z istniejącą kanalizacją kablową TP S.A.
12. Na etapie wykonawstwa należy zastosować pokrywy studni kablowych z logo innym od używanego przez TP S.A.
13. Zakończenie zadania inwestycyjnego wymaga zgłoszenia do TP S.A. Dział Współpracy z Partnerami Technicznymi Koszalin tel: 913 926 950, fax: 915 790 833, celem uczestnictwa w odbiorze i sprawdzenia prawidłowości wykonania prac w pobliżu infrastruktury nadziemnej i podziemnej TP S.A.

Miroslaw Kaczorek



Z up. Starosty
PRZEWODNICZĄCY
Zespołu Urządzania Dokumentacji Projektowej


Geodeta Uprawniony Jolanta Zytka
opr. GSK, Nr 18562, zakres I

Urząd Powiatowy w Kolobrzegu
Wydział Geodezji i Gospodarki
Nieruchomościami
Biuro Urządzania Dokumentacji Projektowej
ul. Wolności 100, 75-100 KOLOBRZEŻ

27.09.2013

za zgodność z oryginałem:

Dygowo, dnia 31 lipca 2013 roku

BPP.7013.131.2.2013

*Zakład Projektowania i Nadzoru
Budowlanego WIE-MAR s.c.
Wiesław Grzywacki, Irena Jankowiak
ul. Wojska Polskiego 62/2
78-200 Białogard*

W odpowiedzi na wniosek z dnia 29.07.2013 roku, Gmina Dygowo podaje warunki techniczne na odprowadzenie wód deszczowych dla inwestycji polegającej na przebudowie ul. Łukowej (bocznej) w Dygowie:

- zaprojektować kanał o średnicy wg obliczeń od działki Nr 220/14 do studzienki znajdującej się w obrębie skrzyżowania projektowanej drogi z ul. Łukową,
- studzienkę włączeniową należy wykonać jako nową o średnicy nie mniejszej niż 1200 mm z osadnikiem
- należy uwzględnić możliwość włączenia do projektowanej kanalizacji deszczowej kanałów z planowanych do przebudowy dróg: drogi na osiedlu wielorodzinnym oraz drogi gminnej wewnętrznej położonej na działce Nr 219 obręb Dygowo,
- zapewnić właściwy stopień oczyszczenia wód deszczowych przed wprowadzeniem do środowiska.

Z. WIE-MAR S. A.
mgr Dorota Marchwinska
Sekretarz Gminy

ZA ZGODNOŚĆ
Z ORYGINAŁEM

techn. Wiesław Grzywacki
Upr. bud. z § 14 zarząd. 195
Nr 9-2001/150/71 Kraków

**WYPIS
Z MIEJSCOWEGO PLANU ZAGOSPODAROWANIA
PRZESTRZENNEGO OBSZARU W OBRĘBIE EWIDENCYJNYM
Dygowo**

Zgodnie z miejscowym planem zagospodarowania przestrzennego Gminy Dygowo zatwierdzonym Uchwałą Nr XXV/157/05 Rady Gminy Dygowo z dnia 23 czerwca 2005 r. ogłoszoną w Dz. Urzęd. Woj. Zachodniop. Nr 64 poz. 1384 z dnia 11.08.2005r


Urząd Gminy Dygowo zaświadcza, że działka Nr 406/5 położona w obrębie ewidencyjnym Dygowo leży na terenach opisanych symbolem KDG9 zgodnie z rysunkiem planu i przeznaczona jest pod:

Dla terenu KDG9 ustala się następujące warunki zagospodarowania terenu:

- 1) poszerzenie istniejącej drogi gminnej o pas szerokości 5m oraz nowa droga gminna o zmiennej szerokości w liniach rozgraniczających od 9 do 11 metrów zgodnie z oznaczeniem rysunku, zlokalizowana wzdłuż drogi wojewódzkiej,
- 2) prawo do budowy utwardzonej jezdni, chodnika i pasów zieleni lub zagospodarowania w formie ciągu pieszojezdnego.

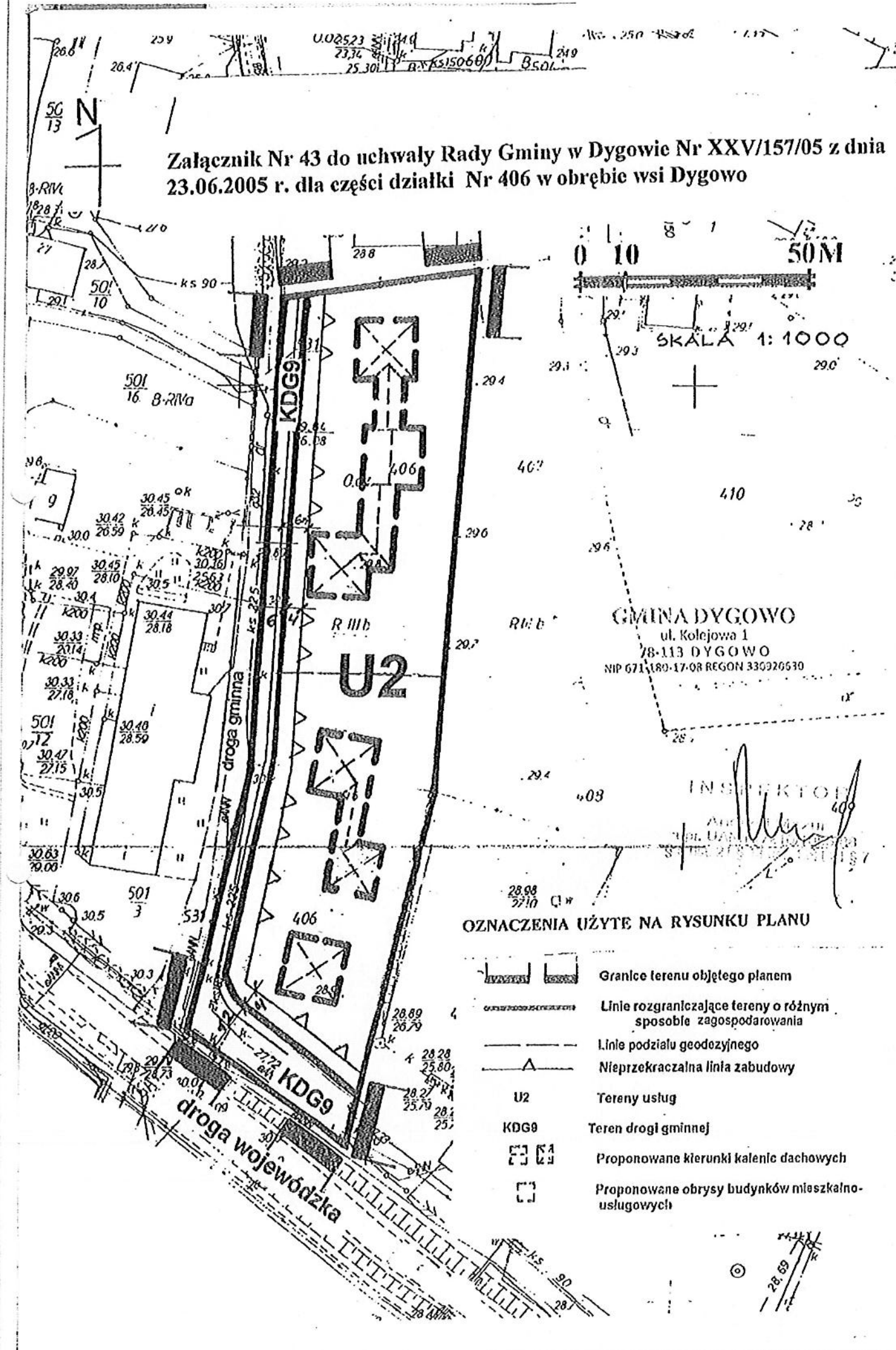
Dygowo, dnia 16.09.2013r

Wypis wydaje się na wniosek Gminy Dygowo


Mariusz Zawadzki



Załącznik Nr 43 do uchwały Rady Gminy w Dygowie Nr XXV/157/05 z dnia 23.06.2005 r. dla części działki Nr 406 w obrębie wsi Dygowo



GMINA DYGOWO
ul. Kolejowa 1
78-113 DYGOWO
NIP 671-180-17-08 REGON 330926530

INSPEKTOR
[Signature]

OZNACZENIA UŻYTE NA RYSUNKU PLANU

- Granice terenu objętego planem
- Linie rozgraniczające tereny o różnym sposobie zagospodarowania
- Linie podziału geodezyjnego
- Nieprzekraczalna linia zabudowy
- Tereny usług
- Teren drogi gminnej
- Proponowane kierunki kalenic dachowych
- Proponowane obrysy budynków mieszkalno-usługowych



Zachodniopomorski Zarząd Dróg Wojewódzkich w Koszalinie

75-122 KOSZALIN, ul. Szczecińska 31

Telefon centrali: /094/342 78 31
Sekretariat: /094/342 56 93
fax: /094/342 43 28

NIP: 669-22-14-133
REGON: 330961132
<http://www.zzdw.koszalin.pl>
e-mail: zzdw@zzdw.koszalin.pl

Nr konta: Bank PKO Bank Polski SA I/O Koszalin 52 1020 2791 0000 7402 0093 1246

ZZDW 9/PS/4104/36/13

Koszalin, dnia 20.09.2013r.

Zakład Projektowania i Nadzoru Budowlanego
„WIE-MAR”s.c.
78-200 Białogard, ul. Wojska Polskiego 62/2

dotyczy: uzgodnienia projektu zagospodarowania przebudowy skrzyżowania drogi gminnej (ul. Łukowa) do drogi wojewódzkiej nr 163 w miejscowości Dygowo

W nawiązaniu do wniosku Zakładu Projektowania i Nadzoru Budowlanego „WIE-MAR”s.c., 78-200 Białogard, ul. Wojska Polskiego 62/2 z dnia 19.09.2013r. w sprawie uzgodnienia projektu zagospodarowania przebudowy skrzyżowania drogi gminnej (ul. Łukowa) do drogi wojewódzkiej nr 163 w miejscowości Dygowo, Zachodniopomorski Zarząd Dróg Wojewódzkich w Koszalinie, po analizie przedstawionego projektu zagospodarowania postanawia uzgodnić przedłożone opracowanie.

Uzgodnienie dotyczy wyłącznie nowo projektowanych elementów drogi, naniesionych na plan sytuacyjny, posiadające pieczęć Zachodniopomorskiego Zarządu Dróg Wojewódzkich w Koszalinie z numerem niniejszego pisma.

Na mocy niniejszego pisma stwierdza się, iż wnioskodawcy przysługuje prawo dysponowania nieruchomością na cele budowlane w rozumieniu art. 3 pkt. 11 ustawy Prawo budowlane (działka nr 371 obręb Dygowo).

Zgodnie z art. 20 ust. 7 ustawy z dnia 21 marca 1985 r. o drogach publicznych (t.j. Dz. U. z 2013r. Nr 0 poz. 260 z późn. zm.) do zarządcy drogi należy koordynacja robót w pasie drogowym.

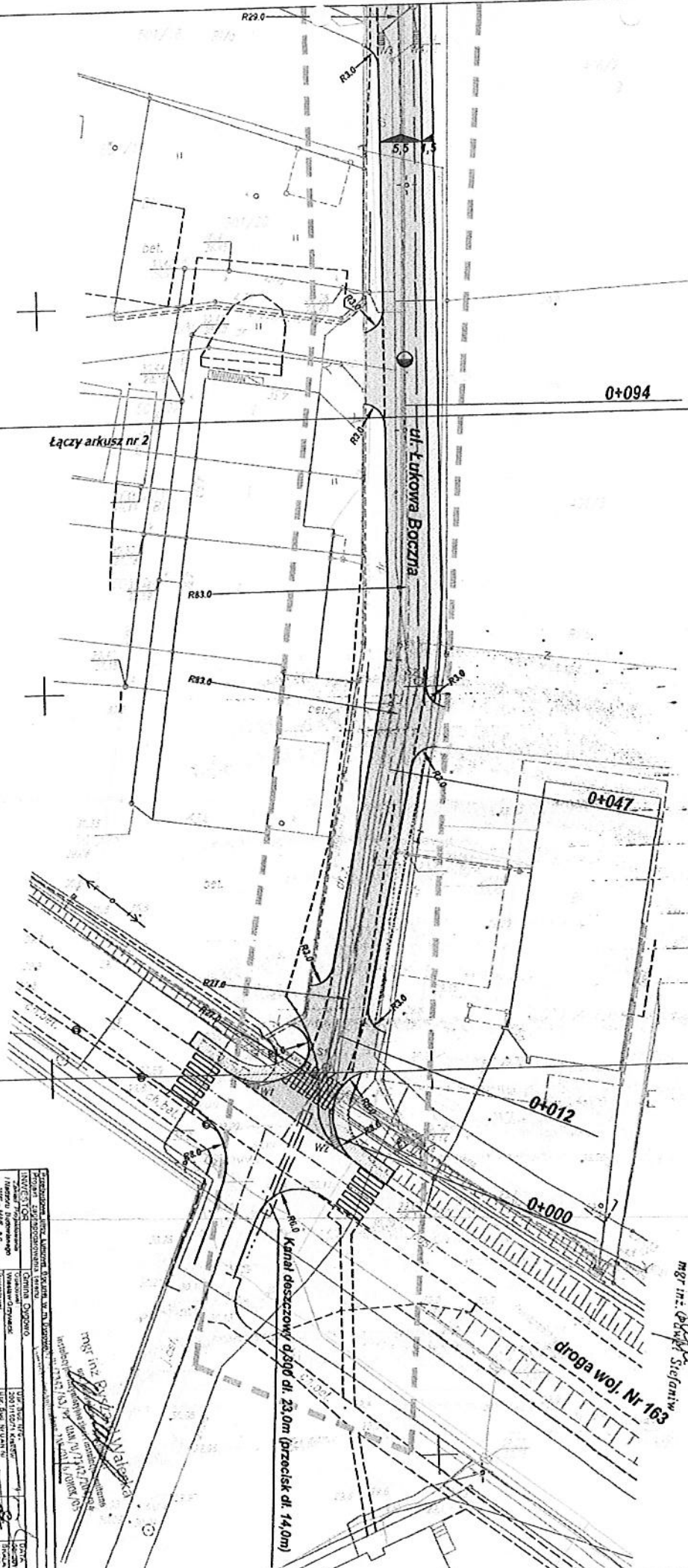
Równocześnie poucza się wnioskodawcę o obowiązku zatwierdzenia stałej organizacji ruchu i projektu organizacji ruchu na czas budowy przez zarządzającego ruchem oraz uzyskania pozwolenia na budowę w rozumieniu ustawy z dnia 7 lipca 1994r. Prawo budowlane (t. j.: Dz. U. 2010 nr 243 poz. 1623 z późn. zm.), które to należy dokonać w Zachodniopomorskim Urzędzie Wojewódzkim w Szczecinie. Jednocześnie informuję o obowiązku uzyskania zezwolenia zarządcy drogi na prowadzenie robót w pasie drogowym, o które to zezwolenie należy wystąpić do Rejonu Dróg Wojewódzkich w Białogardzie.

Zgodnie z art. 33 w/w ustawy o drogach publicznych, wykonanie skrzyżowań nowo budowanych lub przebudowanych obiektów, o którym mowa w art. 32 ust.1, powodujące naruszenie stanu istniejącego drogi lub konieczność dokonania zmian elementów drogi należy do inwestora zlecającego budowę lub przebudowę tych obiektów.

Otrzymują:
1 Adresat
2. A/a

DYREKTOR

mgr inż. Bogdan Krawczyk



1. Nazwa i adres inwestora
 2. Nazwa i adres wykonawcy
 3. Data i miejsce wydania projektu

1. Opis przedmiotu zamówienia
 2. Zakres robót
 3. Wykaz elementów projektu
 4. Wykaz elementów nieobjętych projektem
 5. Wykaz elementów objętych projektem
 6. Wykaz elementów nieobjętych projektem
 7. Wykaz elementów objętych projektem
 8. Wykaz elementów nieobjętych projektem
 9. Wykaz elementów objętych projektem
 10. Wykaz elementów nieobjętych projektem

- Projektowana jezdnia
- Projektowany chodnik
- Zjazdy
- Projektowany krawężnik wys 2cm
- Projektowany krawężnik wys 12cm
- Projektowana kanalizacja deszczowa
- Projektowany wpust

ZACHODNIOPOMORSKI ZARZĄD
 DRÓG WOJEWODZKICH
 w Koszalinie
 Znak: ZZDW 918/Koz/15/12
 Zet. do opinii z dnia 22.07.2012 r.

Z-ca NACZELNIKA
 Wydziału Dokumentacji
 mgr inż. Dariusz Stefaniw

Projektant	Wykonawca	Wzrost	Waga	Temperatura

mgr inż. Dariusz Stefaniw
 Wydział Dokumentacji
 ul. ...

OPIS TECHNICZNY

DO PT PRZEBUDOWA ULICY ŁUKOWEJ BOCZNEJ W MIEJSCOWOŚCI DYGOWO .

I. INWESTOR

GMINA DYGOWO.

1. PODSTAWA OPRACOWANIA

2. Mapa sytuacyjno – wysokościowa w skali 1 : 500
3. Wytyczne Projektowania Dróg V i VI kl. Technicznej WPD –3 z 1995 r.
4. Ustawa o drogach publicznych (Dz.U. nr 43 z 14.05.1999 r.)
5. Prawo o ruchu drogowym z dn. 20.06.1997 r. (Dz.U. nr 58 poz. 515)
6. Umowa
7. Uzgodnienia z Inwestorem
8. Obowiązujące normy techniczne
9. Katalog typowych konstrukcji podatnych i półsztywnych GDDP-9
10. Rozporządzenie Ministra Infrastruktury w spr. szczegółowych warunków technicznych Dz. U. Nr 220 poz.2181 z dnia 03.07.2003 r. dla znaków i sygnałów drogowych oraz urządzeń bezpieczeństwa ruchu drogowego i warunków ich umieszczania na drogach.
11. Rozporządzenie Ministra Infrastruktury w spr. szczegółowych warunków zarządzania ruchem na drogach oraz wykonanie nadzoru nad tym zarządzeniem. Dz.U. nr 177 poz.1729 z dnia 23.09.2003 r.

III. STAN ISTNIEJĄCY

Ulica Łukowa jest drogą gminną o nawierzchni żużlowo-żwirowej o szerokości 4,0 m na odcinku 0+196 do 0+240 istnieje tymczasowa nawierzchnia z płyt ażurowych betonowych YOMB a od km 0+000 do km 0+005,5 (zjazd z drogi woj. 163) nawierzchnia z płyt drogowych. Nawierzchnia wprawdzie zapewnia przejezdność lecz odbiega od norm obowiązujących dla tej klasy drogi. Nawierzchnia drogi lokalnej powinna posiadać min. szerokość 5,5 m.

Istniejąca nawierzchnia nie posiada normatywnych spadków podłużnych i poprzecznych. Konstrukcja nawierzchni nie zapewnia trwałości – nie speł-

nia warunków dla drogi KR 2 gdzie grubość konstrukcji nośnej powinna wynosić min. 32 cm. plus niezbędna warstwa odsączająca 10 cm.

Nie istnieje tu instalacja odwodnieniowa.

W pasie rozgraniczeń znajdują się urządzenia energetyczne ,gazowe, telekomunikacyjne, wodociągowe i sanitarne.

IV. STAN PROJEKTOWANY

Zaprojektowano ulicę Łukową boczną dla kategorii ruchu KR2 i przewidziano konstrukcję grubości 33 cm. plus 12 cm warstwa odsączająca.

Konstrukcja dotyczy powierzchni jezdni . Projektowana jezdnia ma szerokość 5,5 m. a projektowany chodnik 1,5 m szerokości. Przewiduje się nowy system odwodnienia . Odrębnym opracowaniem objęto oświetlenie uliczne.

1. PRZEKRÓJ POPRZECZNY

Projektuje się nawierzchnię jezdni z kostki betonowej o dwustronnym spadku 2 % w kierunku krawężników . Ciągi piesze wykonane z kostki betonowej w spadku poprzecznym 2% w kierunku jezdni.

2. PRZEKRÓJ PODŁUŻNY

Spadki podłużne na projektowanym odcinku kształtują się od 0,73 % do 5,9 %. Trasa posiada pięć łuków poziomych o $R=27$ m, $R=83$ m, $R=28$ m, $R=26$ m i $R=68$ m. Zaprojektowano dwa łuki pionowe o promieniach $R=465$ m, $R=156$ m.

3. KRAWĘŻNIKI I OBRZEŻA.

Na całej długości ulicy po obu stronach przewiduje się ustawienie krawężników betonowych 100x30x15 cm w świetle 12 cm i 2 cm na

wysokości zjazdów. Na odcięciu zjazdu w linii rozgraniczenia zastosuje-

- 3 -

my opornik betonowy 12x25 cm na ławie betonowej B-15 w ilości 0,05 m³/mb.

Krawężniki ustawiamy na ławie betonowej B-15 w ilości 0,05 m³/mb.

Na obramowanie chodników zastosujemy obrzeża betonowe 8x30 cm. na ławie betonowej B-15 w ilości 0,0365 m³/mb.

4. REGULACJA URZĄDZEŃ.

Przewidziano regulację włączów kanałowych w ilości 6 sztuk oraz zaworów wodociągowych w ilości 5 sztuk.

5. JEZDNIA

Przewiduje się następującą konstrukcję jezdni :

- W-wa odsączająca z piasku gr. 12 cm.
- Podbudowa z betonu B-7,5 gr. 20 cm.
- Kostka betonowa gr. 8 cm na podsypce cem-piskowej gr. 5 cm.

6. ZJAZDY.

Przewiduje się następującą konstrukcję :

- Warstwa odsączająca z piasku gr. 10 cm.
- Podbudowa z kruszywa kam. łamanego gr. 20 cm.
- Podsypka cem.-piaskowa gr. 5 cm.
- Kostka betonowa gr. 8 cm.

7. CHODNIKI

Przewiduje się następującą konstrukcję :

- Podsypka cem.-piaskowa 1:4 gr. 12 cm.
- Kostka betonowa gr. 6 cm kolorowa.

8. ROBOTY ZIEMNE

- 4 -

Masy ziemne pozyskane głównie z wykopu pod konstrukcję jezdni należy wbudować w tereny zielone a nadmiar wywieźć w miejsce wskazane przez Inwestora. Rzędne dowiązано do niwelacji państwowej.

9. OZNAKOWANIE

Projekty organizacji ruchu stanowią odrębne opracowania.

10. ROBOTY ODWODNIENIOWE

Zaprojektowano kolektor deszczowy PCV d 315 na całej długości ulicy z włączeniem do istniejącej instalacji odwodnieniowej w ulicy Łukowej głównej o łącznej długości 238 mb. oraz siedem studni rewizyjnych d 1200 z osadnikami głębokości 0,5 m. Przewidziano dziesięć wpustów ulicznych z osadnikami głębokości 0,5 m i przykanalikami d 160 o łącznej długości 51,0 m. Projekt przewiduje montaż separatora UNICON 20/200 UNISEP lub odpowiednika w km 0+238. Kanał projektowany będzie przyjmował wody opadowe z ulicy Osiedlowej z włączeniem do studni rewizyjnej SD1.

11. ROBOTY WYKOŃCZENIOWE

Projekt przewiduje przestawienie istniejącego ogrodzenia z siatki na długości 90,0 mb. Powierzchnie nie utwardzone zostaną sprofilowane i obsiane trawą.

UWAGA !!

Materiały użyte do wykonania podsypek muszą posiadać właściwości warunkujące prawidłowy stopień zagęszczenia.

Przed rozpoczęciem robót należy zapoznać się z treścią wszystkich uzgodnień branżowych i dokumentacją techniczną.

Roboty prowadzone w pobliżu podziemnych urządzeń obcych należy

wykonywać pod nadzorem przedstawiciela właściciela tych urządzeń.

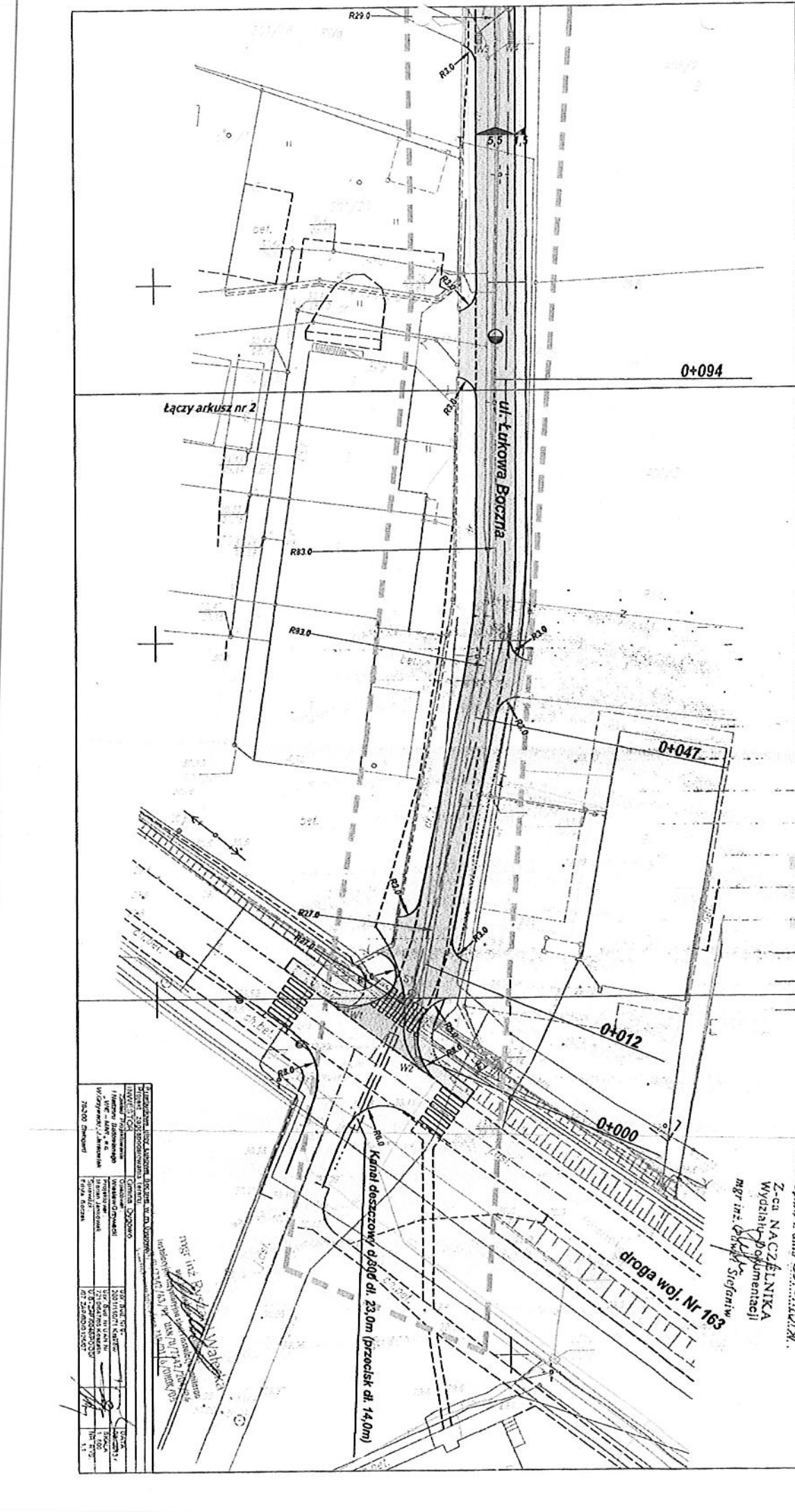


D Y G O W O

Początek projektu

Koniec projektu

PLAN ORIENTACYJNY
SKALA 1 : 5 000



łączy arkusz nr 2

ul. Tułkowa Boczna

0+094

0+047

0+012

0+000

droga woj. Nr 163

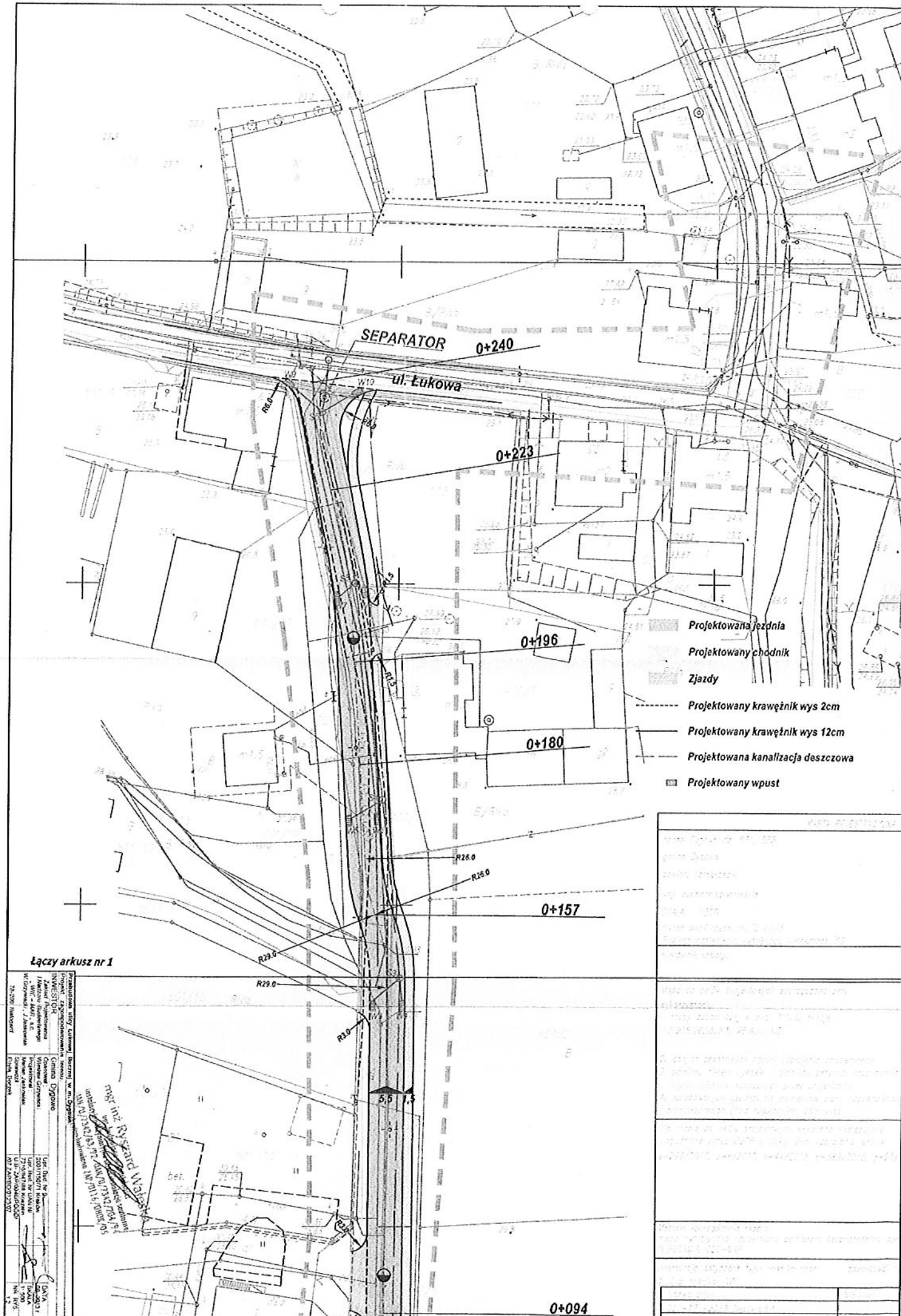
Kanal deszczowy długości 23,0m (przeciek do 14,0m)

Załącznik nr 1 do projektu	
Zawartość:	
1. Projekt techniczny	1 arkusz
2. Projekt wykonawczy	1 arkusz
3. Projekt kosztorysu	1 arkusz
4. Projekt umowy	1 arkusz
5. Projekt umowy o dzieło	1 arkusz
6. Projekt umowy o pracę	1 arkusz
7. Projekt umowy o świadczenie usług	1 arkusz
8. Projekt umowy o leasing	1 arkusz
9. Projekt umowy o pożyczkę	1 arkusz
10. Projekt umowy o zastawienie	1 arkusz
11. Projekt umowy o przewożenie towarów	1 arkusz
12. Projekt umowy o przewożenie osób	1 arkusz
13. Projekt umowy o świadczenie usług doradczych	1 arkusz
14. Projekt umowy o świadczenie usług w zakresie	1 arkusz
15. Projekt umowy o świadczenie usług w zakresie	1 arkusz
16. Projekt umowy o świadczenie usług w zakresie	1 arkusz
17. Projekt umowy o świadczenie usług w zakresie	1 arkusz
18. Projekt umowy o świadczenie usług w zakresie	1 arkusz
19. Projekt umowy o świadczenie usług w zakresie	1 arkusz
20. Projekt umowy o świadczenie usług w zakresie	1 arkusz

- Projektowana jezdnia
- Projektowany chodnik
- Zjazdy
- Projektowany krawężnik wys 2cm
- Projektowany krawężnik wys 12cm
- Projektowana kanalizacja deszczowa
- Projektowany wpust

ZACHODNIOPOMORSKI ZARZĄD
 DRÓG WOJEWÓDZKICH
 w Koszalinie
 Znak: ZSDW. 9185.1440.15E/13
 Znak do opłat z dnia 20.09.2015r.
 Z-ca NACZELNIKA
 Wydziału Opiekunów
 mgr inż. *(signature)* Stefanów

Załącznik nr 1 do projektu	
Zawartość:	
1. Projekt techniczny	1 arkusz
2. Projekt wykonawczy	1 arkusz
3. Projekt kosztorysu	1 arkusz
4. Projekt umowy	1 arkusz
5. Projekt umowy o dzieło	1 arkusz
6. Projekt umowy o pracę	1 arkusz
7. Projekt umowy o świadczenie usług	1 arkusz
8. Projekt umowy o leasing	1 arkusz
9. Projekt umowy o pożyczkę	1 arkusz
10. Projekt umowy o zastawienie	1 arkusz
11. Projekt umowy o przewożenie towarów	1 arkusz
12. Projekt umowy o przewożenie osób	1 arkusz
13. Projekt umowy o świadczenie usług doradczych	1 arkusz
14. Projekt umowy o świadczenie usług w zakresie	1 arkusz
15. Projekt umowy o świadczenie usług w zakresie	1 arkusz
16. Projekt umowy o świadczenie usług w zakresie	1 arkusz
17. Projekt umowy o świadczenie usług w zakresie	1 arkusz
18. Projekt umowy o świadczenie usług w zakresie	1 arkusz
19. Projekt umowy o świadczenie usług w zakresie	1 arkusz
20. Projekt umowy o świadczenie usług w zakresie	1 arkusz



- Projektowana jezdnia
- Projektowany chodnik
- Zjazdy
- Projektowany krawężnik wys 2cm
- Projektowany krawężnik wys 12cm
- Projektowana kanalizacja deszczowa
- Projektowany wpust

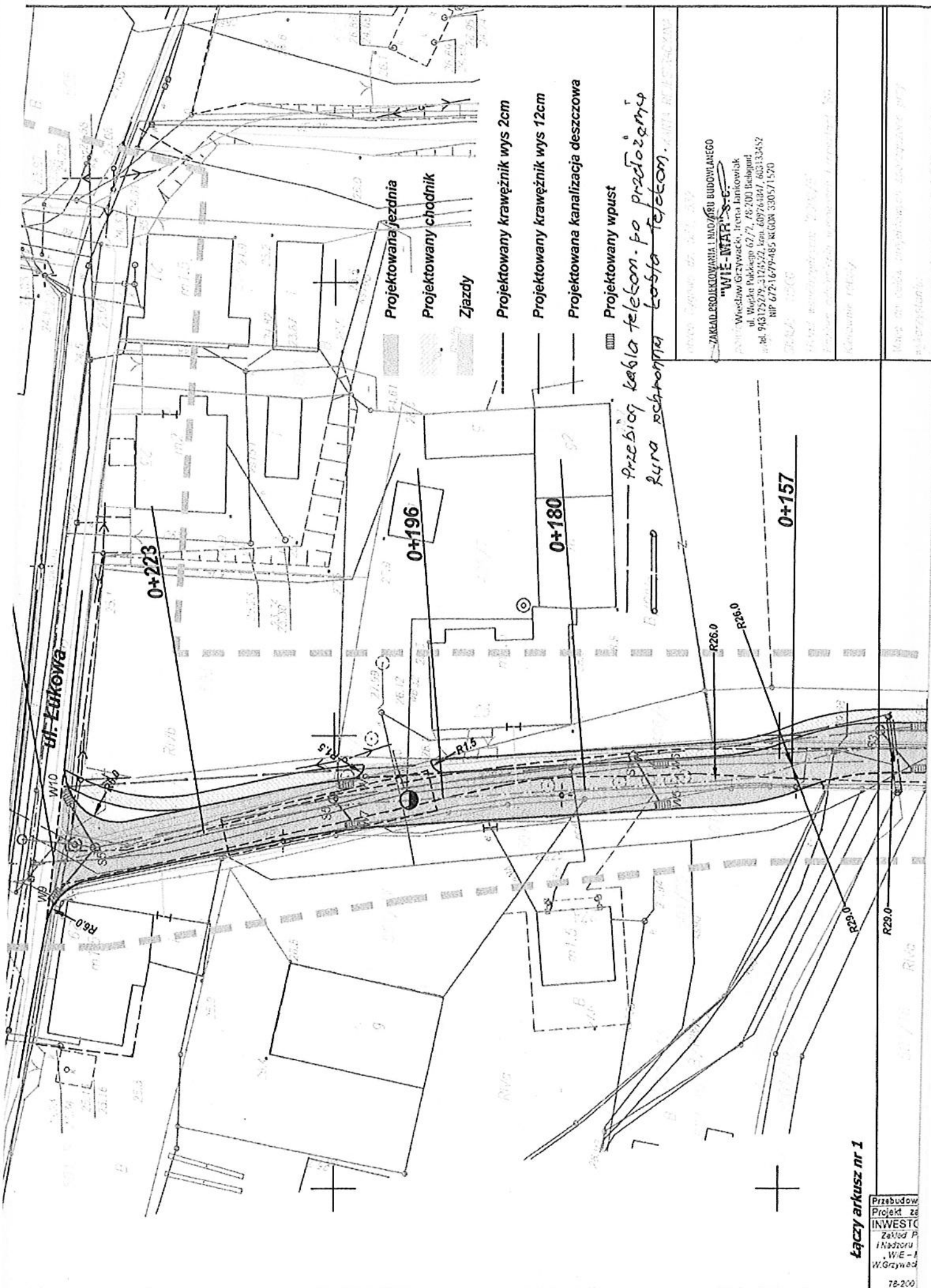
Nazwa projektu: ul. Łukowa Adres: ul. Łukowa, 00-000 Inwestor: Zarząd M. St. Łukowa Projektant: [Firma] Data: 2024	
Opis: Projekt techniczny dla ul. Łukowa, obejmujący projektowanie nawierzchni, chodników, krawężników i kanalizacji deszczowej.	
Skala: 1:500	
Stan: Projekt	
Uwagi:	
1. Projektant nie odpowiada za stan faktyczny terenu.	
2. Projektant nie odpowiada za stan faktyczny istniejącej infrastruktury.	
3. Projektant nie odpowiada za stan faktyczny istniejącej zabudowy.	
4. Projektant nie odpowiada za stan faktyczny istniejącej zieleni.	
5. Projektant nie odpowiada za stan faktyczny istniejącej infrastruktury technicznej.	
6. Projektant nie odpowiada za stan faktyczny istniejącej infrastruktury energetycznej.	
7. Projektant nie odpowiada za stan faktyczny istniejącej infrastruktury telekomunikacyjnej.	
8. Projektant nie odpowiada za stan faktyczny istniejącej infrastruktury wodociągowej.	
9. Projektant nie odpowiada za stan faktyczny istniejącej infrastruktury gazowej.	
10. Projektant nie odpowiada za stan faktyczny istniejącej infrastruktury ciepłowniczej.	
11. Projektant nie odpowiada za stan faktyczny istniejącej infrastruktury inżynierskiej.	
12. Projektant nie odpowiada za stan faktyczny istniejącej infrastruktury geodezyjnej.	
13. Projektant nie odpowiada za stan faktyczny istniejącej infrastruktury architektonicznej.	
14. Projektant nie odpowiada za stan faktyczny istniejącej infrastruktury urbanistycznej.	
15. Projektant nie odpowiada za stan faktyczny istniejącej infrastruktury krajoznawczej.	
16. Projektant nie odpowiada za stan faktyczny istniejącej infrastruktury kulturowej.	
17. Projektant nie odpowiada za stan faktyczny istniejącej infrastruktury historycznej.	
18. Projektant nie odpowiada za stan faktyczny istniejącej infrastruktury przyrodniczej.	
19. Projektant nie odpowiada za stan faktyczny istniejącej infrastruktury ekologicznej.	
20. Projektant nie odpowiada za stan faktyczny istniejącej infrastruktury społecznej.	

Łączy arkusz nr 1

Projekt: [Nazwa] Inwestor: [Nazwa] Projektant: [Nazwa] Data: [Data]	
Adres: [Adres] Stan: [Stan]	
Skala: [Skala]	
Uwagi: [Uwagi]	
1. Projektant nie odpowiada za stan faktyczny terenu.	
2. Projektant nie odpowiada za stan faktyczny istniejącej infrastruktury.	
3. Projektant nie odpowiada za stan faktyczny istniejącej zabudowy.	
4. Projektant nie odpowiada za stan faktyczny istniejącej zieleni.	
5. Projektant nie odpowiada za stan faktyczny istniejącej infrastruktury technicznej.	
6. Projektant nie odpowiada za stan faktyczny istniejącej infrastruktury energetycznej.	
7. Projektant nie odpowiada za stan faktyczny istniejącej infrastruktury telekomunikacyjnej.	
8. Projektant nie odpowiada za stan faktyczny istniejącej infrastruktury wodociągowej.	
9. Projektant nie odpowiada za stan faktyczny istniejącej infrastruktury gazowej.	
10. Projektant nie odpowiada za stan faktyczny istniejącej infrastruktury ciepłowniczej.	
11. Projektant nie odpowiada za stan faktyczny istniejącej infrastruktury inżynierskiej.	
12. Projektant nie odpowiada za stan faktyczny istniejącej infrastruktury geodezyjnej.	
13. Projektant nie odpowiada za stan faktyczny istniejącej infrastruktury architektonicznej.	
14. Projektant nie odpowiada za stan faktyczny istniejącej infrastruktury urbanistycznej.	
15. Projektant nie odpowiada za stan faktyczny istniejącej infrastruktury krajoznawczej.	
16. Projektant nie odpowiada za stan faktyczny istniejącej infrastruktury kulturowej.	
17. Projektant nie odpowiada za stan faktyczny istniejącej infrastruktury historycznej.	
18. Projektant nie odpowiada za stan faktyczny istniejącej infrastruktury przyrodniczej.	
19. Projektant nie odpowiada za stan faktyczny istniejącej infrastruktury ekologicznej.	
20. Projektant nie odpowiada za stan faktyczny istniejącej infrastruktury społecznej.	

ul. Łukowa
 ul. [Inna ulica]
 ul. [Inna ulica]

0+094



ZAKŁAD PROJEKTOWANIA I NADZORU BUDOWLANEGO
"WIE-MAR S-C"
 Wiesław Grzywaś, Irene Jankowiak
 ul. Wesoła Polka 67/2, 78-200 Biedupin
 tel. 94375219, 312522, kasa. 609764847, 603133452
 NIP 672-1679-485, K.GON. 330571570

Łączy arkusz nr 1

Przebudow
 Projekt 28
INWESTC
 Zakład P
 i Nadzoru
 W.E - I
 W. Grzywaś

78-200

PRZEBUDOWA ULICY ŁUKOWEJ BOCZNEJ
W DYGOWIE

- ELEMENTY KANALIZACJA DESZCZOWEJ -
- WYKAZ WSPÓLRZĘDNYCH -

LP	NAZWA PUNKTU (KM)	X	Y
1	Istn.studnia rewizyjna SDi w ul. Łukowej	6000 234.7767	5547 338.7618
2	Proj. SEPARATOR 0+242	228.8462	338.0533
3	Proj. studnia rewizyjna SD6 0+238	226.4562	337.6990
4	Wpust uliczny 10L 0+240	229.9084	343.6326
5	Wpust uliczny 9P 0+240	231.0591	332.3854
6	Proj. studnia rewizyjna SD5 0+208	199.9015	343.1013
7	Wpust uliczny 8L 0+206	198.5738	344.9610
8	Wpust uliczny 7P 0+206	197.1575	339.8245
9	Proj. studnia rewizyjna SD4 0+174	166.3718	347.7950
10	Wpust uliczny 6L 0+172	163.8934	347.0865
11	Wpust uliczny 5P 0+172	163.0082	342.1271
12	Proj. studnia rewizyjna SD3 0+147	138.5593	350.6289
13	Wpust uliczny 4L 0+143	134.7531	351.2488
14	Wpust uliczny 3P 0+143	134.6646	346.2009
15	Proj. studnia rewizyjna SD2 0+057	050.6147	349.3005
16	Proj. studnia rewizyjna SD1 0+008	000.6033	336.1935
17	Wpust uliczny 2L 0+001	5999 990.8665	337.0791
18	Wpust uliczny 1P 0+001	5999 998.5674	326.4518

I n f o r m a c j a

na temat
bezpieczeństwa i ochrony zdrowia

Branża drogowa

Temat opracowania : **Przebudowa ulicy Łukowej bocznej w miejscowości Dygowo.**

Inwestor : **Gmina Dygowo.**

Adres : **Ul. Kolejowa nr 1 78-113 Dygowo.**

OPRACOWAŁ :

Sierpień 2013 r.

CZĘŚĆ OPISOWA

Podstawa opracowania :

- rozporządzenie Ministra Infrastruktury z dnia 23 czerwca 2003 r. w sprawie informacji dotyczącej bezpieczeństwa i ochrony zdrowia oraz planu bezpieczeństwa i ochrony zdrowia. / Dz.U. z dn. 10.lipca 2003 r./
- rozporządzenie Ministra Pracy i Polityki Socjalnej z dn. 26.09.1997 r. w sprawie ogólnych przepisów bhp /Dz.U. nr 129. poz. 844 oraz z 2002 r. nr 91. poz. 811/
- Projekt budowlany
- Plan zagospodarowania terenu.

1. Zakres robót .

Przewiduje się :

- a. Wykonanie robót ziemnych.
- b. Wykonanie nawierzchni jezdni.
- c. Wykonanie nawierzchni chodnika.
- d. Wykonanie wjazdów na posesje.
- e. Ukształtowanie terenów zielonych w obrębie wykonanego obiektu.
- f. Elementy odwodnieniowe.

2. Wykaz istniejących obiektów budowlanych

Na działkach przewidzianych pod przebudowę ulicy istnieje nawierzchnia żuźlowa i z płyt betonowych o dużym stopniu zniszczenia i odkształcenia. Szerokość istniejącej jezdni waha się od 3,0 do 4,0 m.

3. Wskazanie elementów zagospodarowania terenu, które mogą stwarzać zagrożenie bezpieczeństwa i zdrowia ludzi.

Istniejące nawierzchnie są zbyt wąskie i zniszczone , nie istnieje tu żaden system odwodnienia. Taki stan nawierzchni nie zapewnia bezpieczeństwa użytkownikom.

4. Zagrożenia występujące podczas prowadzenia robót .

- a. Praca transportu na terenie budowy.
- b. Praca sprzętu mechanicznego w obrębie budowy.
- c. Występujące urządzenia gazowe i energetyczne znajdujące się w obrębie budowy.

5. Wskazanie sposobu prowadzenia instruktażu pracownikom przed przystąpieniem do realizacji robót szczególnie niebezpiecznych.

Wykonawca przed przystąpieniem do wykonania przewidywanych robót jest zobowiązany do opracowania instrukcji bezpiecznego ich wykonania. Zapoznać załogę z instrukcją w zakresie wykonywanych przez nią robót. Należy zapoznać pracowników z przebiegiem urządzeń podziemnych o szczególnym zagrożeniu tj energetycznych i gazowych.

6. Wskazanie środków technicznych zabezpieczających niebezpieczeństwo.

Roboty w obrębie występowania niebezpiecznych urządzeń podziemnych wykonywać w obecności przedstawiciela właściciela tych urządzeń. Trasę ich przebiegu wytyczyć przy pomocy profesjonalnego sprzętu. Strefę robót ogrodzić zabezpieczając przed wtargnięciem osób trzecich (gapiów)

Zagospodarowanie terenu budowy :

- oznakowanie terenu objętego wykonawstwem.
- urządzenie pomieszczeń higieniczno-sanitarnych oraz socjalnych.
- urządzenie składowisk materiałów nowych i rozbiórkowych.
- urządzenie miejsc postojowych dla sprzętu budowlanego.
- wyznaczenie tras komunikacyjnych.
- wyposażenie budowy w sprzęt ppoż.

Uwagi końcowe.

Przy wykonywaniu robót ziemnych sprzętem mechanicznym należy wyznaczyć strefę niebezpieczną , zadbać o otaczającą obiekt zielen. Przebywanie osób pomiędzy ścianą wykopu a koparką nawet w czasie postoju jest zabronione. Urządzenia pomocnicze, przeznaczone do montażu powinny posiadać atesty. Codziennie kierownik budowy powinien sprawdzić stan techniczny narzędzi i urządzeń. Zabronione jest podnoszenie i przemieszczanie osób na elementach . Wszyscy pracownicy muszą być przeszkoleni z zakresu BHiP wraz z instrukcją na stanowisku pracy. Materiały świadczące o aktualności przeszkoleń z zakresu BHiP winny być zabezpieczone w biurze budowy. Kierownik budowy ma obowiązek udostępnienia ich dla jednostek kontrolujących.