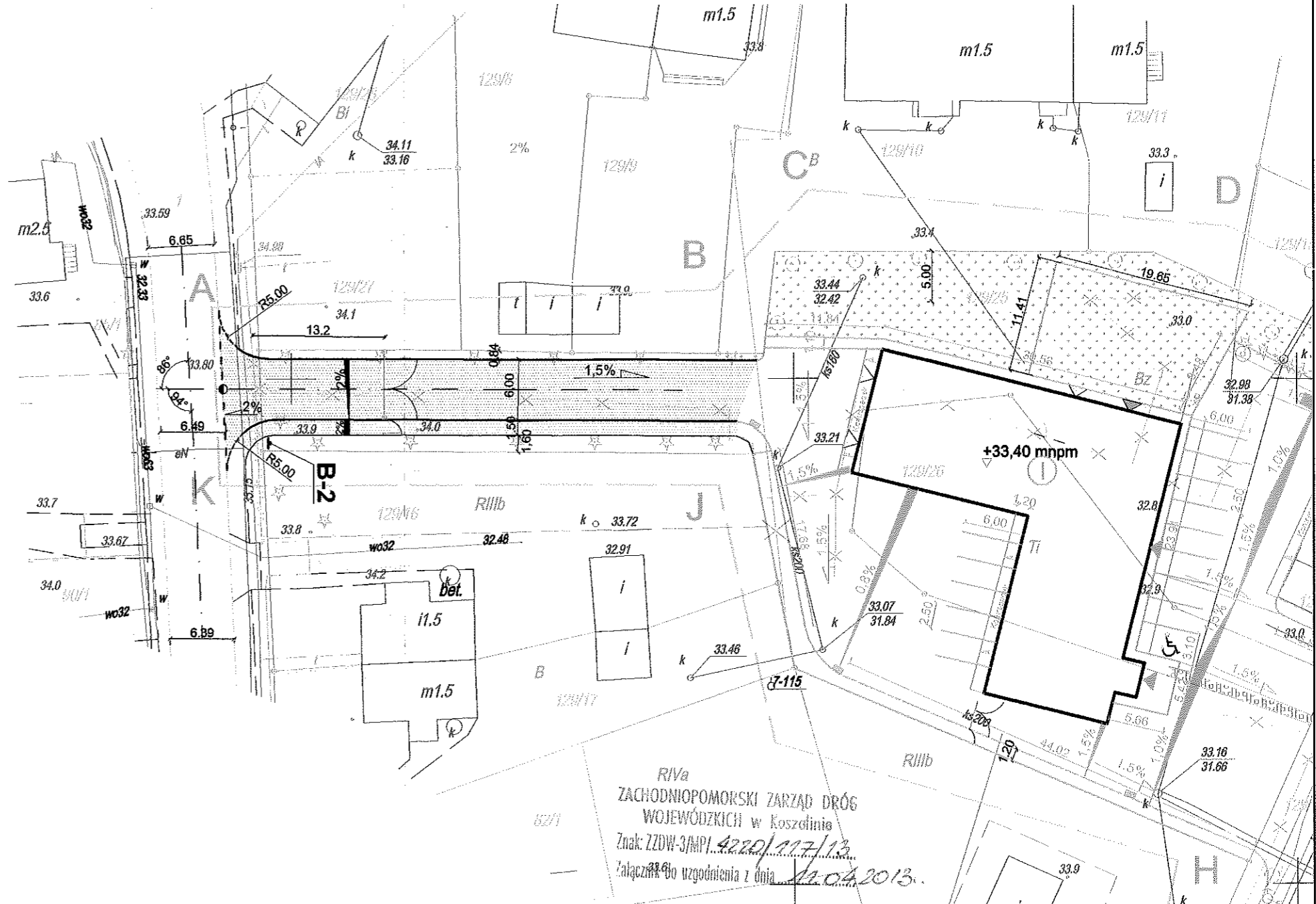


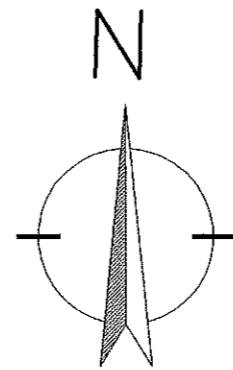


KARTA REJESTRACYJNA MAPY DO CEŁÓW PROJEKTOWYCH							
obręb Wrzosowo dz. 129/25, 129/28 gmina Dygowo powiat: kolobrzeński woj. zachodniopomorskie SKALA: 1:500 Układ współrzędnych: '2000/8' Poziom odniesienia wysokości: Kransztadt '88 Kierownik roboty:	USŁUGI GEODEZYJNO-KARTOGRAFICZNE Piotr Ryśko 78-113 Dygowo ul. Ogrodowa 37 (nieobecna na planie) Wykonano w ramach roboty geodezyjnej: KERG nr. 022-246/2012						
Mapę do celów projektowych sporządzano przy wykorzystaniu: 1. mapy zasadniczej w skali 1:500, sekcja: 5.215.27.09.1.4, 3.2 2. danych branżowych części uzbrojenia podziemnego 3. pomiaru zlewni wysokiej i pniaków przyrody oraz pomiaru innych obiektów wskazanych przez projektanta 4. opracowanych geodezyjnie elementów planu zagospodarowania przestrzennego (linie regulacyjne, osie ulic)	W zakresie opracowania zniektóre punkty osnowy geodezyjnej nr. podlegające ochronie a podst. art. 15, ust. 48 ust. 1 pkt 3 ustawy Prawo geodezyjne i kartograficzne. mapy ewidencyjnej. Stan prawny przebiegu granic do czasu ich						
Na mapie do celów projektowych wykazano następujące uzgodnione przez ZUDP projekty sieci uzbrojenia terenu: 681/2007/a 5.215.27.09.1.4, 3.2	W trakcie opracowania nie wykonano ustalenia obciążenia słupczystości i Administracji z 9 listopada 2011r.						
Metoda sporządzenia mapy: skanowanie, kalibracja, montaż z matrycy mapy zasadniczej, digitalizacja, pomiar bezpośredni, opracowanie: WITLAB, EWAAIPA	Identyfikator:						
Informacja dotycząca typu nośnika oraz zawartości nośnika z danymi cyfrowymi 1. Typ nośnika: CD	<table border="1"> <thead> <tr> <th>Nazwa pliku</th> <th>Wielkość</th> <th>Data utworzenia</th> </tr> </thead> <tbody> <tr> <td>022-246-2012 Wrzosowo.dwg</td> <td>693 620 B</td> <td>21.10.2012</td> </tr> </tbody> </table>	Nazwa pliku	Wielkość	Data utworzenia	022-246-2012 Wrzosowo.dwg	693 620 B	21.10.2012
Nazwa pliku	Wielkość	Data utworzenia					
022-246-2012 Wrzosowo.dwg	693 620 B	21.10.2012					
Informacja dodatkowa: 1. ... zakres pomiaru 2. Redakcja znaków zgodna z instrukcją K-1 (Podstawowa Mapa Kraju z 1999 r.) 3. Mapa nadaje się do celów projektowych w zakresie pomiaru. 4. Skłopiła kartometryczność mapy do celów projektowych jest zgodna z przepisami instrukcji (Podstawowa Mapa Kraju z 1999 r.) 5. Wszystkie trwałe obiekty budowlane podlegają wytyczeniu przez jednostkę wykonawstwa geodezyjnego. 6. Nie wyklucza się istnienia w terenie równoległego uzbrojenia, o którym brak było informacji branżowych i nie zostało odnotowane w czasie inwestycji geodezyjnej. Uzbrojenie podziemne opracowano na podstawie: 1. Danych branżowych - z literą B 2. Pośredniego ustalenia przebiegu aparaturą elektromagnetyczną - z literą A 3. Bezpośrednich pomiarów powykonawczych - bez litery W związku z tym w części 1, 2 nie gwarantuje się kompletności, a dokładność położenia uzbrojenia może być niższa od dokładności kartometrycznej mapy. Aktualność mapy do celów projektowych na dzień: 19. 10. 2012 r.	Reprodukcjonanie, rozpowszechnianie i rozprowadzanie niniejszego dokumentu wymaga zezwolenia, o którym mowa w art. 10 ustawy z dnia 17 maja 1989 r. - Prawo Geodezyjne i Kartograficzne (Dz. U. Nr 30, poz. 163 z późniejszymi zmianami).						



Oznaczenia :

- - obrzeże bet. 8x30 cm
- - - - - ist. krawężnik kamienny, przestawiony na światło 2 cm
- - - - - proj. krawężnik betonowy, światło 1 cm na wysokości chodnika
- - - - - proj. krawężnik betonowy 15 x 30 cm, światło 10 cm
-  - nawierzchnia proj. chodnika; kostka bet. gr. 6 cm
-  - nawierzchnia proj. zjazdu; kostka bet. gr. 8 cm
- * - ogrodzenia do rozbiórki



B-2
T-22a

oznakowanie zjazdu na mocy decyzji ZZDW

BELJAN Projektowanie , nadzór i wykonawstwo mgr inż. Janusz Bobrowski 78 - 100 Kolobrzeg ul. Słoneczna 2		
INWESTOR : Wójt Gminy Dygowo 78 - 113 Dygowo ul. Kolejowa 1		
ADRES BUDOWY : województwo zachodniopomorskie powiat kolobrzeński gmina Dygowo, obręb Wrzosowo, dr. woj. Nr 163 dz. nr 1; 129/25.		
PROJEKT BUDOWY ZJAZDU INDYWIDUALNEGO z drogi woj. nr 163 w obrębie Wrzosowo na działkę 129/25 do remizy OSP		
TEMAT RYSUNKU : Plan zagospodarowania terenu		
PROJEKTOWAŁ : mgr inż. Janusz Bobrowski upr.bud. nr A/PB/83007/84		OPRACOWAŁ : mgr inż. Leszek Bobrowski upr.bud. nr ZAP/0053/POOD/10
Data : marzec 2013 r.	Stadium : P.B.	Branża : DROGOWA
Skala : 1 : 500	WERSJA : I	Nr rysunku : 2