

Załącznik do uchwały Nr XI/101/16  
Rady Gminy Dygowo  
z dnia 24 lutego 2016 r.



# PLAN ODNOWY MIEJSCOWOŚCI CZERNIN

**Listopad 2015**


































## SPIS TREŚCI








Wstęp .....4

### I CHARAKTERYSTYKA MIEJSCOWOŚCI CZERNIN

1. Ogólna charakterystyka miejscowości .....5
2. Ludność .....6
3. Rys historyczny .....6
4. Struktura przestrzenna miejscowości .....11

### II INWENTARYZACJA ZASOBÓW SŁUŻĄCYCH ODNOWIE MIEJSCOWOŚCI

 	Zasoby	przyrodnicze
.....11		
 	Zasoby	dziedzictwa
.....13		
 	Obiekty	i
.....14		
 	Infrastruktura	społeczna
.....15		
  	Oświata	
.....15		
   	Ochrona	zdrowia
.....15		
   	Kultura	
.....15		
   	Sport	i
.....15		
 	Infrastruktura	techniczna
.....16		
   	Infrastruktura	drogowa
.....16		
   	Telekomunikacja	
.....16		

	Zaopatrzenie w ciepło, gaz, wodę	17
	Kanalizacja	17
	Gospodarka odpadami	17
	Gospodarka	17
	Rolnictwo	18
	Rynek pracy	18
	Kapitał społeczny i ludzki	19

**III OPIS I CHARAKTERYSTYKA OBSZARÓW O SZCZEGÓLNYM ZNACZENIU DLA ZASPOKOJENIA POTRZEB SPOŁECZNYCH .....19**

**IV ANALIZA SWOT .....20**

**V OPIS PLANOWANYCH ZADAŃ INWESTYCYJNYCH ORAZ PRZEDSIĘWZIĘĆ W PERSPEKTYWIE 10 LAT.....22**

**VI REALIZACJA PLANU ODNOWY MIEJSCOWOŚCI CZERNIN**

1. Zasady realizacji Planu Odnowy Miejscowości .....23
2. Sposoby monitorowania Planu Odnowy Miejscowości .....23
3. Sposoby oceny i aktualizacji Planu Odnowy Miejscowości .....24
4. Komunikacja społeczna .....25

**SPIS TABEL I RYSUNKÓW .....26**

## WSTĘP

Odnowa wsi jest w chwili obecnej ważną napędową siłą rozwoju obszarów wiejskich, skutecznie przeobrażająca tereny nią objęte i stanowiącą istotny składnik procesów rozwojowych na poziomie lokalnym i regionalnym.

Zdaniem Ryszarda Wilczyńskiego, uznanego w Polsce autorytetu w tej dziedzinie, **„Odnowa wsi to proces kształtowania warunków życia ludzi na obszarach wiejskich, którego animatorem i podmiotem jest społeczność lokalna. Oddziałuje on na standard życia i jego jakość oraz źródła utrzymania mieszkańców, jednocześnie zachowując tożsamość wsi wyrażającą się wartościami życia wiejskiego, wzmocnieniem i rozwojem dziedzictwa duchowego, kulturowego i materialnego wsi”**.

Podstawą rozwoju miejscowości Czernin w procesie odnowy wsi jest dokument pn. „Plan Odnowy Miejscowości Czernin”, który określa misję, cele i kierunki działania wraz z zadaniami inwestycyjnymi na lata 2015-2025.

Plan Odnowy Miejscowości jest dokumentem o charakterze planowania strategicznego. Opracowanie a następnie wdrożenie planu odnowy wiąże się z określonymi korzyściami dla społeczności lokalnej:

- możliwość korzystania z funduszy strukturalnych i innych zewnętrznych źródeł finansowania działań rozwojowych;
- zdynamizowanie rozwoju społeczno – gospodarczego miejscowości, dzięki pojawiającym się nowym możliwościom podejmowania działań rozwojowych;
- wzrost atrakcyjności życia społeczno – kulturalnego;
- aktywizacja społeczności lokalnej – wzrost poczucia identyfikacji z miejscem zamieszkania i stopniem integracji mieszkańców wokół działań na rzecz własnego środowiska – miejscowości.

## **I CHARAKTERYSTYKA MIEJSCOWOŚCI CZERNIN**

### 1. Ogólna charakterystyka miejscowości

Miejscowość Czernin położona jest w północno-zachodniej części gminy Dygowo, w odległości 6 km od Dygowa (siedziby władz gminy) i około 8 km od Kołobrzegu (siedziby władz powiatu). Odległości od innych ważniejszych miast regionu wynoszą: od Koszalina – 41 km, od Świdwina – 45 km, a od Białogardu 32 km.

Miejscowość usytuowana jest na szlaku komunikacyjnym o znaczeniu regionalnym, administrowanym przez Zarząd Dróg Wojewódzkich w Koszalinie. Jest to droga wojewódzka Nr 163 relacji Kołobrzeg – Wałcz. Przez miejscowość Czernin przebiegają również drogi powiatowe:

- Droga Nr 0277Z Czernin – Stojkowo – długość drogi – 4,37 km
- Droga Nr 0268Z Czernin – Ząbrowo – długość drogi – 7,345 km.

Wieś Czernin zajmuje powierzchnię 1204,8 ha, a jej układ urbanistyczny jest rozległy. Czernin został założony w średniowieczu jako wieś owalnicowa. Centralną część wsi zajmował plac z kościołem, cmentarzem i stawem. Wokół niego, zwłaszcza po

północnej stronie drogi zgrupowane były najstarsze zagrody. Zabudowania w południowej części wsi zostały wzniesione w XIX w., podobnie jak przy drodze do Dygowa i Stramnicy. Obecnie wieś przekształcona jest w wielodrożnicę z czytelnym układem owalnicowym.

Lokalizację miejscowości na tle gminy przedstawia rysunek poniżej:



Rys. 1 Położenie miejscowości Czernin na tle gminy Dygowo

## 2. Ludność

Na dzień 1 stycznia 2015 roku Gmina Dygowo była zamieszkiwana przez 5371 osób, w tym w miejscowości Czernin zamieszkiwało 344 osób, co stanowiło 6,40% ogólnej liczby mieszkańców.

Miejscowość	2013	2014	2015
Czernin	305	329	344

Tabela nr 1 Liczba ludności w przekroju 3-letnim w miejscowości Czernin. Dane UG Dygowo.

Według danych z 5 listopada br. w miejscowości Czernin zamieszkuje 353 osoby. Z tego wynika, że ludność miejscowości Czernin wykazuje tendencję rosnącą.

Miejscowość	05.11.2015	Kobiety	Mężczyźni
Czernin	353	179	174

Tabela nr 2 Liczba ludności z podziałem na płeć. Stan na dzień 05.11.2015 r. Dane UG Dygowo.

Miejscowość	0-6	7-15	16-18	19-25	26-35	36-50	51 +
Czernin	31	36	19	47	46	74	100

Tabela nr 3 Liczba ludności w poszczególnych przedziałach wiekowych. Stan na dzień 05.11.2015 r. Dane UG Dygowo.

### 3. Rys historyczny

Czernin został założony w średniowieczu jako wieś owalnicowa. Centralną część wsi zajmował plac z kościołem, cmentarzem i stawem. Wokół niego, zwłaszcza po północnej stronie drogi, zgrupowane były najstarsze zagrody. Zabudowania w południowej części wsi zostały wzniesione w XIX w., podobnie jak przy drodze do Dygowo i Stramnicy. Obecnie wieś przekształcona jest w wielodrożnicę z czytelnym układem owalnicowym.

### 4. Struktura przestrzenna miejscowości

Czernin to niewielka miejscowość Gminy Dygowo. Położona jest przy drodze powiatowej 0268Z relacji Czernin – Ząbrowo. Przez miejscowość przebiega również droga gminna. Miejscowość posiada rozległy układ urbanistyczny.

Czernin jako miejscowość tworzy układ rozległy owalnicowy. Centralną część wsi zajmuje plac z kościołem, cmentarzem i stawem. Główną dominantą krajobrazową wsi jest XII – wieczny kościół gotycki.

## **II INWENTARYZACJA ZASOBÓW SŁUŻĄCYCH ODNOWIE MIEJSCOWOŚCI**

### 1. Zasoby przyrodnicze

Użytkowanie gruntów w miejscowości Czernin według stanu na dzień 03.11.2015 r. przedstawia się następująco:

- powierzchnia użytków rolnych – 1.012,54 ha (tj. 84,0% ogólnej powierzchni miejscowości),
- powierzchnia lasów i zadrzewień – 65,94 ha (tj. 5,0% ogólnej powierzchni miejscowości),
- grunty zabudowane – 49,61 ha (tj. 4,0% ogólnej powierzchni miejscowości)
- pozostałe grunty i nieużytki 75,0 ha (tj. 6,0% ogólnej powierzchni miejscowości).

Wśród użytków rolnych dominują grunty orne (810,72 ha), pastwiska (103,92 ha) oraz łąki trwałe (62,62ha).

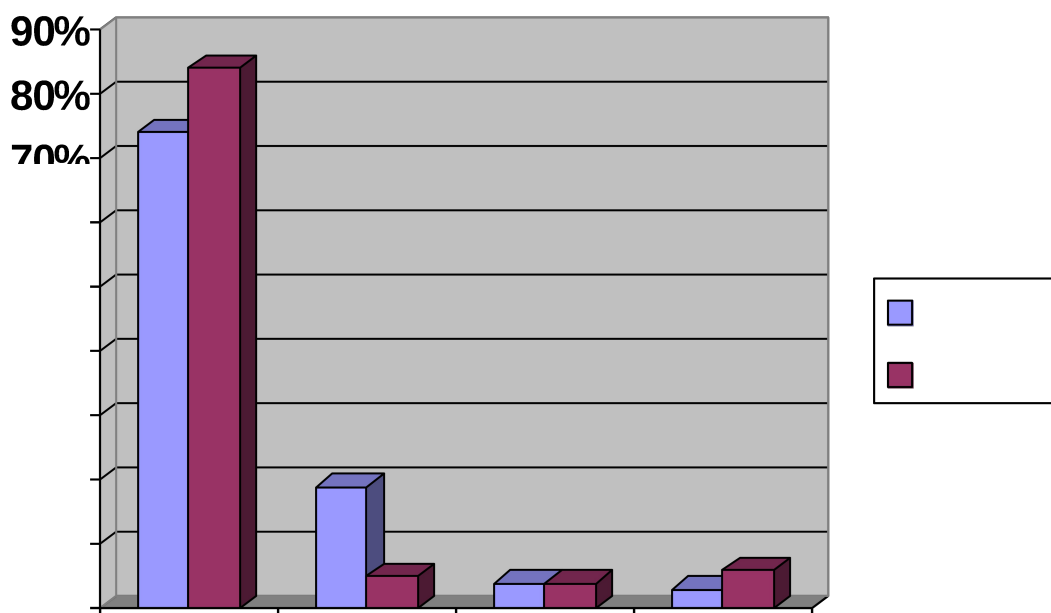
Porównując dane statystyczne dotyczące użytkowania gruntów w miejscowości Czernin i na terenie gminy Dygowo można stwierdzić, iż:

- Powierzchnia użytków rolnych w miejscowości Czernin stanowi 84,0% powierzchni wsi. Dla porównania udział powierzchni użytków rolnych do powierzchni całej gminy Dygowo wynosił 74,0%,
- Powierzchnia lasów w miejscowości Czernin stanowi 5,0% jej powierzchni. Dla porównania udział powierzchni lasów do powierzchni całej gminy Dygowo wynosi 19,0%,
- Powierzchnia gruntów zabudowanych w miejscowości Czernin stanowi 4,0 % jej powierzchni. Dla porównania udział powierzchni zabudowanej do powierzchni całej gminy Dygowo wynosi również 4,0 % .
- Powierzchnia pozostałych gruntów i nieużytków w miejscowości Czernin stanowi 6,0% powierzchni wsi. Dla porównania udział powierzchni pozostałych gruntów i nieużytków do powierzchni całej gminy Dygowo wynosi 3,0%.

Sytuację obrazuje wykres poniżej.

Wykres 1. Użytkowanie gruntów w miejscowości na tle gminy.





Źródło: Opracowanie własne na podstawie danych z Urzędu Gminy Dygowo

Według stanu na dzień 03.11.2015 r. powierzchnia lasów i zadrzewień na terenie miejscowości Czernin wynosiła 65,94 ha, co stanowi 5% ogólnej powierzchni miejscowości. Dla porównania całkowita powierzchnia lasów na terenie gminy wynosiła 2.463 ha, tj. 19% powierzchni gminy. Powierzchnia lasów znajdująca się w granicach administracyjnych miejscowości stanowi 3% powierzchni wszystkich lasów na terenie gminy.

Wieś Czernin pozbawiona jest naturalnych zbiorników i cieków wodnych. Miejscowość nie graniczy także z żadnym zbiornikiem wodnym. W granicach administracyjnych wsi znajduje się jedynie niewielki staw (oczko wodne). Przez wieś przepływa strumień Bogucinka (kanał melioracyjny) o długości 8,5 km na obszarze całej gminy.

Na terenie wsi Czernin nie występują zasoby przyrodnicze ani żadne zasoby surowcowe.

## 2. Zasoby dziedzictwa kulturowego

Na terenie miejscowości Czernin znajduje się gotycki kościół filialny, zbudowany w XIII wieku. Kościół ten jest skromną budowlą salową murowaną z kamienia i cegły, z nawą założoną na rzucie prostokąta bez wyodrębnionego prezbiterium, oraz dobudowaną nieco później, bo ok. roku 1520 masywną wieżą od zachodu. Przeprowadzone niedawno badania architektoniczne wydołyły spod grubej warstwy cementowego tynku najstarszą, wschodnią część kościoła. Według pierwotnej koncepcji miała to być dość potężnych rozmiarów świątynia trójnawowa, z wyodrębnionym prezbiterium. W pierwszej, najstarszej fazie budowy, zrealizowano prezbiterium z zakrystią. Trójnawowy korpus albo został całkowicie zniszczony w XV w., albo też – co bardziej prawdopodobne – nigdy nie został według pierwotnej koncepcji zrealizowany. Zamierzone prezbiterium zostało zatem przebudowane i włączone w plan obecnej nawy, stanowiąc jej większą część. Badania przeprowadzane w latach 1998 – 1999 przyniosły odsłonięcie oporów tarczowych sklepień dawnej zakrystii na ścianie północnej nawy, odkryto także zarys fundamentów zakrystii. W ścianie wschodniej nawy znaleziono dwa otwory okienne z oryginalnymi gotyckimi kratami, natomiast w ścianach północnej i południowej nawy 2 gotyckie portale.

Dokonane odkrycia czynią kościół w Czerninie jedną z najbardziej interesujących gotyckich świątyń Pomorza. Zachowany zabytkowy wystrój wnętrza stanowią: barokowy ołtarz, datowany na XVIII wiek, z płaskorzeźbą Ostatniej Wieczerzy oraz ambona (XVII wiek). L. Boettger przeprowadzający inwentaryzację w 1890 r. za godne odnotowania uznał trzy ośmioramienne korony mosiężne, dwie drewniane figury: NMP z Dzieciątkiem i św. Katarzyny z kołem oraz trzy średniowieczne dzwony. Pierwotne wezwanie kościoła nie jest znane. Do 1945 r. kościół w Czerninie pełnił funkcję świątyni parafialnej. Po 1945 r. utracił swoją dawną rangę i stał się filią parafii w Dygowie. Został poświęcony 10 marca 1946 roku jako kościół pod wezwaniem Wniebowzięcia Najświętszej Maryi Panny.

Zdjęcie 1. Kościół filialny



Źródło: Urząd Gminy Dygowo

### 3. Obiekty i tereny

W miejscowości Czernin funkcjonuje nowo wyremontowana świetlica wiejska. Służy ona jako miejsce zebrań mieszkańców wsi i sołectwa, miejsce organizacji przedsięwzięć kulturalnych i okolicznościowych. Na terenie wsi, obok szkoły istnieje boisko wielofunkcyjne do gier zespołowych oraz plac zabaw dla dzieci, służące mieszkańcom wsi jako miejsce wypoczynku i rozrywki. W ostatnim czasie powstało również miejsce spotkań dla mieszkańców miejscowości oraz siłownia zewnętrzna.

### 4. Infrastruktura społeczna

#### 4.1. Oświata

W miejscowości Czernin funkcjonuje szkoła podstawowa. Uczniowie do gimnazjum są dowożeni gimbusami gminnymi do Zespołu Szkół w Dygowie, natomiast uczniowie szkół ponadgimnazjalnych dojeżdżają do Kołobrzegu.

#### 4.2 Ochrona zdrowia

Mieszkańcy korzystają z usług medycznych świadczonych w Ośrodku Zdrowia w Dygowie, gdzie pacjentów przyjmuje 1 lekarz rodzinny. Mieszkańcy mają

możliwość uczestniczenia w różnych programach profilaktycznych: mammografia, badania słuchu, EKG, wzroku, cukrzyca, cholesterolu, itp.

#### 4.3 Kultura

Na terenie miejscowości funkcjonuje świetlica wiejska. Świetlica prowadzi zajęcia dla mieszkańców miejscowości Czernin od wtorku do soboty w godzinach 15:30 do 19:30. Na każdy miesiąc opracowywany jest plan zajęć. Przykładowy plan pracy świetlicy na podstawie listopada 2015r., przedstawia się następująco:

- tydzień 1 – zajęcia dowolne, gry planszowe, zajęcia komputerowe, akcja grabienia liści wokół terenu kościoła oraz innych obiektów publicznych, noc filmowa, zabawy kreatywne: kalambury;

- tydzień 2 – zajęcia plastyczne pn. „Święto niepodległości”, organizacja uroczystości święta niepodległości, zajęcia dowolne, gry planszowe, gry kreatywne, zajęcia kulinarne (nauka pieczenia ciasta), akcja grabienia liści na siłowni zewnętrznej, zakończona pieczeniem kielbasek;

- tydzień 3 – zajęcia plastyczne „Zbliżają się Andrzejkki”, przygotowanie wróżb, gier, zabaw i zadań specjalnych na Andrzejkki świetlicowe, zajęcia plastyczno – kreatywne, ozdabianie sali na Andrzejkki, impreza Andrzejkowa dla dzieci do lat 10, impreza Andrzejkowa dla młodzieży

- tydzień 4 – zajęcia plastyczno – kreatywne – choinka z makaronu, projektowanie kartek bożonarodzeniowych, wykonanie wcześniej zaprojektowanych kartek bożonarodzeniowych, wykonanie świątecznych bombek i innych ozdób choinkowych.

#### 4.4 Sport i rekreacja

Na terenie miejscowości Czernin jest jedno wielofunkcyjne boisko sportowe o nawierzchni sztucznej, znajdujące się przy szkole podstawowej. Jest ono wykorzystywane przede wszystkim do gry w piłkę nożną, siatkową, koszykową oraz innych gier zespołowych. Na terenie miejscowości funkcjonuje plac zabaw dla nieco młodszych mieszkańców oraz siłownia zewnętrzna dla amatorów zdrowego stylu

życia. W celu udoskonalania umiejętności piłkarskich młodzież może uczestniczyć w Szkolnych Kółkach Sportowych – jest to jedna z alternatyw zagospodarowania czasu wolnego mieszkańcom miejscowości Czernin.

## 5. Infrastruktura techniczna

### 5.1 Infrastruktura drogowa i komunikacja

Przez miejscowość Czernin przebiega droga powiatowa nr 0277Z relacji Czernin- Stojkowo o nawierzchni żużlowo – gruntowej , droga powiatowa nr 0268Z relacji Czernin – Ząbrowo o nawierzchni utwardzonej. W najbliższym otoczeniu wsi przebiega droga wojewódzka nr 163 łącząca Kołobrzeg z Wałczem. Stan techniczny ciągu drogowego jest średni.

Miejscowość posiada połączenia komunikacji autobusowej z Kołobrzegiem i Białogardem. Na terenie wsi znajdują się dwa przystanki autobusowe. Częstotliwość kursów jest wystarczająca.

### 5.2 Telekomunikacja

Tradycyjna sieć telekomunikacyjna na terenie miejscowości Czernin jest obsługiwana przez TP S.A. Gospodarstwa domowe mają możliwości stałego podłączenia do sieci Internet poprzez łącza w/w operatora.

Mieszkańcy mają również możliwość korzystania z bezprzewodowej sieci internetowej bądź też za pośrednictwem łącza radiowego.

Dzieci i młodzież mają możliwość korzystania z sieci internetowej w pracowni komputerowej w Szkole Podstawowej w Czerninie oraz w świetlicy wiejskiej. Ponadto jest możliwość skorzystania z Internetu w bibliotece gminnej w Dygowie, w kawiarence internetowej w świetlicy wiejskiej w Dygowie czy też na Placu Wolności za pośrednictwem hot spota.

### 5.3. Zaopatrzenie w ciepło, gaz, wodę

Do miejscowości Czernin woda do celów komunalnych dostarczana jest z ujęcia podziemnego. Wody powierzchniowe pobierane są tylko do nawodnień w rolnictwie i leśnictwie. Z wodociągu korzysta 95 % mieszkańców wsi.

Sieć gazowa na terenie miejscowości Czernin obejmuje odcinek 6 209 m.

#### 5.4. Kanalizacja

Miejscowość Czernin jest w 100% skanalizowana, lecz do tej pory nie wszyscy mieszkańcy zdążyli się podłączyć do istniejącej sieci. Ścieki komunalne trafiają na oczyszczalnię ścieków do Korzyścienka.

#### 5.5. Gospodarka odpadami

Od 1 lipca 2013 roku mieszkańcy naszej gminy korzystają z nowego systemu, który obsługuje w całości gmina. Każdy właściciel nieruchomości zamieszkałej ma obowiązek uczestniczyć w nowym systemie gospodarowania odpadami zorganizowanym przez gminę. W ramach przyjętych rozwiązań mieszkaniec jest zobowiązany płacić jedną stawkę do gminy za wywóz odpadów, zgodnie z przyjętą uchwałą w tym zakresie. Obowiązkiem właściciela nieruchomości jest złożenie deklaracji o wysokości opłaty za wytworzone odpady. Szczegółowy opis sposobu odbioru poszczególnych frakcji został uszczegółowiony w regulaminie utrzymania czystości i porządku w gminie. Za wywóz i zagospodarowanie odpadów właściciele nieruchomości ponoszą ujednoliczoną opłatę na rzecz gminy. Każdy mieszkaniec w ramach tej opłaty może nieodpłatnie oddać zebrane odpady do zorganizowanych punktów selektywnej zbiórki („mobilnych”). W ramach opłaty gmina dostarcza również dla mieszkańców pojemniki na odpady. Zbiórka odpadów zakłada segregację odpadów to jest podział odpadów wg rodzaju i materiału z jakiego zostały wykonane.

Na terenie gminy proces segregacji dzieli się na dwa podstawowe typy:

- zbiórkę „u źródła” (przy nieruchomości)
  - selektywna zbiórka (ogólnodostępne miejsca na terenie gminy tzw. dzwony)
- Segregacja „u źródła” (bezpośrednio z terenu nieruchomości) będzie polegała na zbiórce następujących frakcji odpadów:
- biodegradacyjne

- papier
- zmieszane inne (odpady pozostałe po wydzieleniu odpadów zbieranych selektywnie)

W ramach punktów do selektywnej zbiórki odpadów , tzw. „gniazd” (dzwonów) odbiór będzie obejmował następujące frakcje odpadów:

- tworzywa sztuczne
- szkło

W ramach „mobilnych” punktów do selektywnej zbiórki odpadów komunalnych będą odbierane następujące frakcje:

- metal
- odpady wielkogabarytowe
- zużyty sprzęt elektroniczny i elektryczny
- opakowanie wielomateriałowe
- opony
- akumulatory
- przeterminowane chemikalia i opakowania po nich
- budowlano-remontowe

## 6. Gospodarka

Liczba podmiotów gospodarczych funkcjonujących na terenie miejscowości Czernin na koniec 2015 roku wynosiła 4.

Głównym pracodawcą na terenie wsi jest przedsiębiorstwo P.P.H.U. „LUNA”. Pozostałe podmioty mają charakter agroturystyczny.

We wsi znajdują się również dwa małe sklepiki wielobranżowe, które w dużej mierze zaspokajają codzienne potrzeby mieszkańców miejscowości Czernin.

## 7. Rolnictwo

Dominującą funkcją miejscowości Czernin jest funkcja rolnicza. W mniejszym stopniu Czernin pełni funkcję usługowo – produkcyjną oraz mieszkaniową.

## 8. Rynek Pracy

Istotnym problemem społecznym gminy Dygowo jest bezrobocie. Jest ono przede wszystkim skutkiem transformacji systemowej, jaka miała miejsce w Polsce po 1989 r. Nie bez znaczenia jest również „utajnione” przez długi czas bezrobocie w rolnictwie. Gwałtowność procesu przemian społeczno – gospodarczych oraz brak większych, nowych inwestycji, które mogłyby zrównoważyć braki na rynku pracy spowodowały, że duża liczba mieszkańców gminy Dygowo pozostaje bezrobotna.

Liczba osób bezrobotnych zamieszkujących Czernin i zarejestrowanych w Powiatowym Urzędzie Pracy na dzień 20 listopada 2015 r. roku wynosiła 12 osób. Udział osób bezrobotnych w całkowitej liczbie mieszkańców wsi wynosił 3,40%, podczas gdy średnia dla całej gminy wynosiła 3,72%. Osoby pozostające bez pracy w miejscowości Czernin stanowiły 5,85% ogółu bezrobotnych w gminie.

<b>STRUKTURA BEZROBOTNYCH</b>		<b>31.12.2012</b>	<b>31.12.2013</b>	<b>31.12.2014</b>
	Powiat Kołobrzeski	3308	3673	3208
	Kobiety	1668	1790	1614
	Gmina Dygowo	283	306	262
	Kobiety	151	158	131

Tabela nr 4 Struktura bezrobotnych w gminie Dygowo na tle powiatu Kołobrzeskiego w poszczególnych latach. Dane PUP Kołobrzeg

Liczba mieszkańców miejscowości Czernin korzystających z pomocy społecznej na koniec 2014 roku wynosiła 25 osób natomiast na koniec 2013 roku - 35 osób. Udział osób korzystających z pomocy społecznej w całkowitej liczbie mieszkańców wsi wynosił w 2014 roku 7,60%, natomiast w 2013 r. 11,48%. Udział osób korzystających z pomocy społecznej w miejscowości Czernin w ogólnej liczbie klientów pomocy społecznej w 2014 roku to 5,6%, natomiast dla porównania w roku 2013 - 5,80%.



## 9. Kapitał społeczny i ludzki.

Na terenie miejscowości Czernin nie działają żadne zarejestrowane organizacje społeczne. Nieformalną organizacją społeczną jest sołectwo Czernin, gdzie sołtyś wraz z mieszkańcami sołectwa czynnie działają na rzecz polepszenia standardu życia mieszkańców wsi. Ważnym ogniwem działalności społecznej jest prężnie działająca Ochotnicza Straż Pożarna.

Dzięki czynnej współpracy mieszkańców wieś Czernin jest schludna i zadbana.

### **III OPIS I CHARAKTERYSTYKA OBSZARÓW O SZCZEGÓLNYM ZNACZENIU DLA ZASPOKAJANIA POTRZEB SPOŁECZNYCH**

We wsi Czernin w ostatnim czasie nastąpił wzrost obszarów o szczególnym znaczeniu dla zaspokojenia potrzeb mieszkańców, sprzyjających nawiązywaniu kontaktów społecznych, ze względu na położenie oraz cechy funkcjonalno – przestrzenne.

Jednym z nich jest gotycki kościół filialny z XIII wieku. Jest on jedną z najbardziej interesujących świątyń Pomorza.

Innym, ważnym dla mieszkańców miejscem jest boisko wielofunkcyjne do gier zespołowych, służące mieszkańcom wsi jako miejsce wypoczynku i rozrywki.

Kolejnym takim miejscem jest zlokalizowany tuż za miejscowością teren, wyposażony w obiekty małej architektury – ławki, altany, murowany grill. Miejsce to służy mieszkańcom do organizowania spotkań integracyjnych. Tuż obok miejsca spotkań zlokalizowana jest siłownia zewnętrzna Outdoor fitness. Jest to miejsce, w którym można aktywnie spędzać czas.

### **IV Analiza SWOT**

Przedstawiona poniżej analiza mocnych i słabych stron oraz szans i zagrożeń jest syntezą poszczególnych obszarów życia społeczno – gospodarczego wsi. Poniższy zbiór informacji o mocnych i słabych stronach i stojących przed miejscowością szansach i zagrożeniach jest uzgodnioną wypadkową wiedzy o stanie i potrzebach miejscowości Czernin. Analiza SWOT jest kontynuacją i podsumowaniem diagnozy stanu wsi.

MOCNE STRONY	SŁABE STRONY
<ul style="list-style-type: none"> <li>❖ Dobra infrastruktura techniczna (wodociąg, kanalizacja),</li> <li>❖ Sieć gazowa</li> <li>❖ Prężnie działające sołectwo i OSP</li> <li>❖ Walory przyrodnicze,</li> <li>❖ Boisko i plac zabaw,</li> <li>❖ Świetlica wiejska,</li> <li>❖ Zabytkowy gotycki kościół,</li> <li>❖ Bliska odległość do Kołobrzegu,</li> <li>❖ Położenie przy drodze powiatowej nr 0268Z,</li> <li>❖ Dostęp do Internetu</li> </ul>	<ul style="list-style-type: none"> <li>❖ Brak przedszkola</li> <li>❖ Zły stan techniczny dróg wokół kościoła</li> <li>❖ Brak miejsc pracy w miejscu zamieszkania,</li> <li>❖ Niski poziom dochodów ludności,</li> </ul>
SZANSE	ZAGROŻENIA
<ul style="list-style-type: none"> <li>❖ Korzystne położenie geograficzne,</li> <li>❖ Trasy rowerowe</li> <li>❖ Napływ inwestorów z zewnątrz,</li> <li>❖ Rozwój gminy w aspekcie współpracy międzynarodowej, turystyka, agroturystyka</li> <li>❖ Możliwość uzyskania dofinansowania ze</li> </ul>	<ul style="list-style-type: none"> <li>❖ Emigracja zarobkowa i zmniejszenie liczby mieszkańców,</li> <li>❖ Ograniczone możliwości finansowe budżetu gminy,</li> <li>❖ Brak inwestorów.</li> </ul>

środków unijnych.	
-------------------	--

Tabela nr 5 – Analiza SWOT miejscowości Czernin.

### **WIZJA ROZWOJU MIEJSCOWOŚCI CZERNIN**

Czernin – to wieś czysta i zadbana, kultywująca tradycje, atrakcyjna dla mieszkańców, z obiektami o szczególnym znaczeniu kulturowym oraz z rozwijającą się bazą do spędzania czasu wolnego.

### **MISJA ROZWOJU MIEJSCOWOŚCI CZERNIN**

Stworzenie warunków dla rozwoju społeczno – ekonomicznego i aktywizacji lokalnej społeczności przez działania wpływające na poprawę jakości życia mieszkańców przez:

- Rozwój tożsamości i zachowanie dziedzictwa kulturowego wsi,
- Podniesienie atrakcyjności turystycznej i inwestycyjnej wsi,
- Zaspokojenie potrzeb społecznych i kulturalnych mieszkańców,
- Pozyskanie inwestorów.



## V OPIS PLANOWANYCH ZADAŃ INWESTYCYJNYCH ORAZ PRZEDSIĘWZIĘĆ W PERSPEKTYWIE 10 LAT.

Nazwa zadania/ gimnastycznej przedsięwzięcia	2020 Harmonogram realizacji	2.000.000 Szacunkowy koszt	Budżet Gminy Przewidywane Dygowo źródła finansowania	Mieszkańcy wsi Przeznaczenie Czernin
Organizacja zajęć	2016 - 2025	100 000		Mieszkańcy wsi
<b>Cel 1. ZACHOWANIE TOŻSAMOŚCI WSI I WARTOŚCI ŻYCIA WIEJSKIEGO</b>				
Przebudowa dla Czerninów Szkoły Podstawowej w Czerninie	2015 - 2025	20 000 zł	Budżet gminy, sponsorzy	Czernin, mieszkańcy atrakcyjności Podstawowej miejscowości
Organizacja imprez określonego planu zabaw w roku Andrzeja, Mikołaja Sylwester itp.)	2015-2025  2019  2018	35 000 zł  10 000  25 000	Budżet gminy, mieszkańcy, sponsorzy  PROW	Mieszkańcy wsi Czernin Mieszkańcy wsi Czernin, uczniowie Szkoły Podstawowej  Stowarzyszenie
<b>Cel 2. POPRAWA STANDARDU ŻYCIA MIESZKAŃCÓW WSI CZERNIN</b>				
Przebudowa dla OSP gminnej miejscowości Czernin (modernizacja I i II)	2017	500.000	PROW	Mieszkańcy wsi Czernin, turyści
Remont drogi Doposażenie powiatowej w świetlicy wiejskiej miejscowości w Czerninie	2017 2020	15 000 1 500 000	PROW Program Przebudowy	Mieszkańcy wsi Mieszkańcy wsi Czernin Czernin, turyści
Restauracja zabytkowego kościółka w Czerninie	2015-2025	700.000	PROW, Wojewódzki Urząd Ochrony Zabytków, Minister Kultury i Dziedzictwa Narodowego	Mieszkańcy wsi Czernin, turyści
Przebudowa drogi Poprawa gminnej – Czernin efektywności energetycznej w kolonii Szkoły Podstawowej w Czerninie	2023  2016	500 000  1.200.000	PROW, PGR/ Program Norweskie Przebudowy Mechanizmy Gminnej i Powiatowej Infrastruktury	Mieszkańcy wsi  Czernin, Mieszkańcy wsi użytkownicy tras Czernin, uczniowie Szkoły Podstawowej rowerowych

			Drogowej	
Oświetlenie dróg gminnych i powiatowych w miejscowości Czernin	2019 – 2022	300 000	Budżet gminy	Mieszkańcy wsi Czernin, turyści
Organizacja zajęć dodatkowych na świetlicy wiejskiej w Czerninie	2017 – 2019	100 000	PROW	Mieszkańcy wsi Czernin

*Realizacja powyższych zadań ma na celu rozwijać wieś poprzez:*

- 1. Poprawę estetyki i podniesienie atrakcyjności miejscowości,*
- 2. Rozwijanie działalności rekreacyjno - sportowej ,*
- 3. Aktywizacja i integracja lokalnej społeczności,*
- 4. Zachowanie i ochrona dziedzictwa kulturowego,*
- 5. Promowanie walorów miejscowości pod kątem atrakcyjności turystycznej,*
- 6. Poprawę bezpieczeństwa mieszkańców.*

## **VI REALIZACJA PLANU ODNOWY MIEJSCOWOŚCI CZERNIN**

### **1. Zasady realizacji Planu Odnowy Miejscowości**

Plan stanowi drogę do osiągnięcia celu rozwoju wsi. Ważnymi uczestnikami realizacji Planu są mieszkańcy miejscowości. Osiąganie kolejnych celów w dużej

mierze będzie uzależnione od aktywności osobistej mieszkańców. Gmina będzie aktywnym ośrodkiem pobudzającym i wspierającym realizację Planu Odnowy. Władze Gminy będą uczestniczyły w spotkaniach organizowanych przez sołectwo i aktywne grupy mieszkańców. Spotkania będą zwoływane przez bezpośrednio zainteresowane grupy, a ich tematem będą wspólne działania związane z realizacją Planu.

## 2. Sposoby monitorowania Planu Odnowy Miejscowości

Monitoring – śledzenie, czyli ocena realizacji Planu Odnowy Miejscowości, odbywać się będzie na poziomie oceny realizacji poszczególnych projektów inwestycyjnych.

Za bieżący monitoring realizacji zadań, o których mowa w dokumencie odpowiadać będzie Gmina Dygowo oraz sami zainteresowani czyli mieszkańcy. Do zadań Gminy należeć będzie również upowszechnianie wiedzy na temat zamierzeń przedstawionych w dokumencie wśród mieszkańców wsi.

Przed zakończeniem okresu programowania 2014 – 2020, Gmina sporządzi sprawozdanie z realizacji Planu Odnowy Miejscowości Czernin, które przedstawione zostanie do wiadomości mieszkańcom wsi, członkom Rady Sołectkiej oraz radnym Gminy.

## 3. Sposoby oceny i aktualizacji Planu Odnowy Miejscowości

Ocena (ewaluacja) to procedura polegająca na badaniu przyczyn rozbieżności między zakładanymi efektami, a rzeczywistymi (na podstawie karty ocen projektu), z jednoczesnym wprowadzeniem zmian, które mają na celu dostosowanie Planu Odnowy Miejscowości do określonych wymagań. Zakłada się, że ocena będzie przeprowadzona raz w okresie realizacji Planu Odnowy Miejscowości.

Plan Odnowy Miejscowości Czernin jest dokumentem, który może ulegać modyfikacjom i zmianom w zależności od oczekiwań i potrzeb lokalnej społeczności. Dokument podlegać będzie ocenie i aktualizacji w zależności od istotnych uwarunkowań rozwoju.

#### 4. Komunikacja społeczna

Prace nad wdrażaniem i zmianami w Planie Odnowy Miejscowości powinny przebiegać w uzgodnieniu społecznym, dlatego zachęca się, aby co dwa lata w pracach zespołu zarządzającego POM wzięli udział zaproszeni goście, tzw. liderzy społeczni.

Główne zadania i projekty, wynikające z planu rozwoju, zostaną udostępnione mieszkańcom poprzez stronę internetową Gminy Dygowo. Takie przedstawienie Planu Odnowy Miejscowości Czernin pozwoli na jego upublicznienie w szerokim kręgu mieszkańców oraz stworzy możliwość jak największego uczestnictwa mieszkańców przy jego wdrażaniu.

Plan Odnowy Miejscowości Czernin sprecyzował oczekiwany kierunek odnowy wsi w najważniejszych dziedzinach życia społeczno - gospodarczego oraz kulturalnego, a także sformułował cele, do osiągnięcia których należy dążyć aby poprawić komfort życia jej mieszkańców. Realizacja tych celów, wymaga podjęcia wielu szczegółowych działań.

Efektem realizacji zadań wskazanych w niniejszym dokumencie będzie wizerunek wsi nowoczesnej z aktywnymi mieszkańcami, w której chce się żyć, działać i pracować.

Opisane w niniejszym Planie Odnowy Miejscowości działania powinny przynieść poprawę jakości życia mieszkańców wsi i służyć rozwojowi wsi, a tym samym sprzyjać rozwojowi Gminy Dygowo.

#### SPIS TABEL I RYSUNKÓW:

Tabela nr 1 – Liczba ludności w przekroju 3-letnim w miejscowości Czernin

Tabela nr 2 – Liczba ludności z podziałem na płeć.

Tabela nr 3 – Liczba ludności w poszczególnych przedziałach wiekowych.

Tabela nr 4 – Struktura bezrobotnych w gminie Dygowo na tle powiatu Kołobrzесьkiego w poszczególnych latach

Tabela nr 5 – Analiza SWOT miejscowości Czernin



Rys. 1 – Położenie miejscowości Czernin na tle gminy Dygowo

Rys. 2 – Zabytkowy gotycki kościół filialny pw.