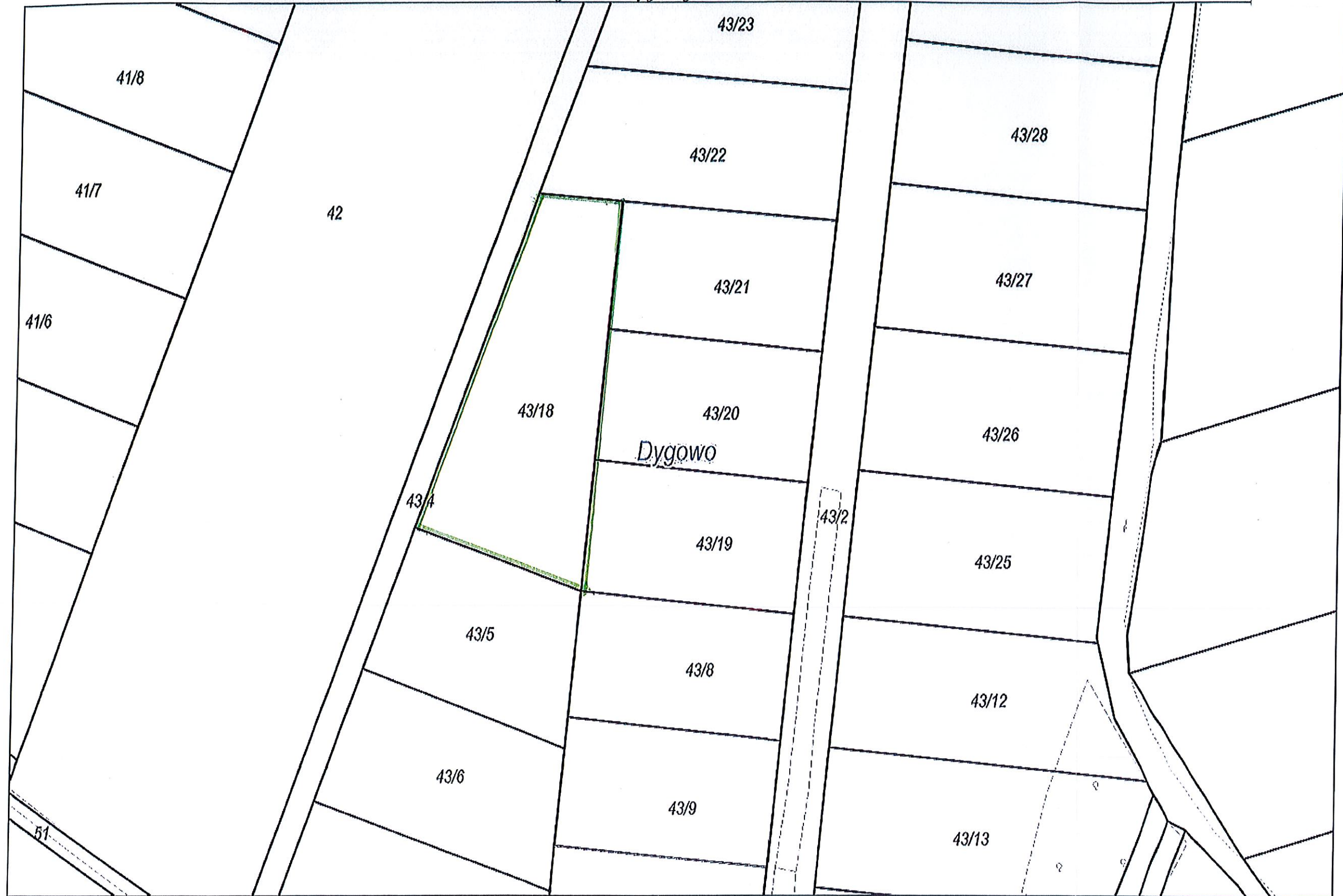


Wydruk mapy z systemu WebEWID



Wydruk w skali 1:1000

Wydruk z systemu WebEWID

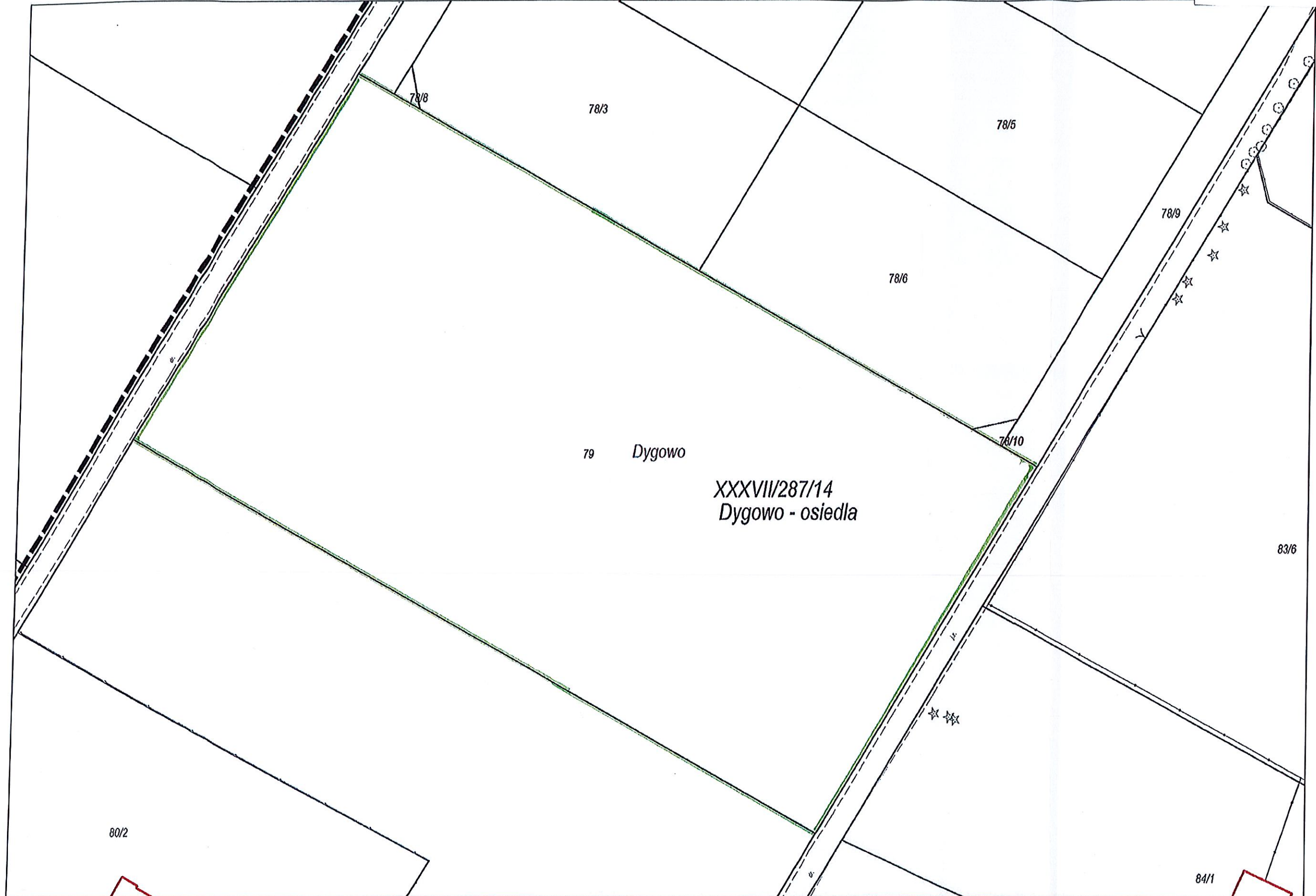
Sporządził: Andrzej Mazur

Udostępniane informacje obrazują stan archiwalny danych przetworzonych i przedstawionych do celów poglądowych - w związku z czym nie mogą służyć do postępowań administracyjnych i sądowych. Materiały zawierające informacje z Powiatowego Zasobu Geodezyjnego i Kartograficznego (w tym dane z operatu ewidencji gruntów i budynków Urzędu Gminy Dygowo) w formie obowiązujących zaświadczeń, wypisów i wyrysów należy zamawiać w Wydziale Geodezji i Gospodarki Nieruchomościami Starostwa Powiatowego w Kolobrzegu. Zgodnie z art. 48a, ust. 1 ustawy Prawo Geodezyjne i Kartograficzne (w związku z art. 40c tej ustawy) posługiwanie się dokumentami geodezyjnymi i kartograficznymi bez wydanej licencji podlega karze grzywny.





Wydruk mapy z systemu WebEWID



Wydruk w skali 1:500

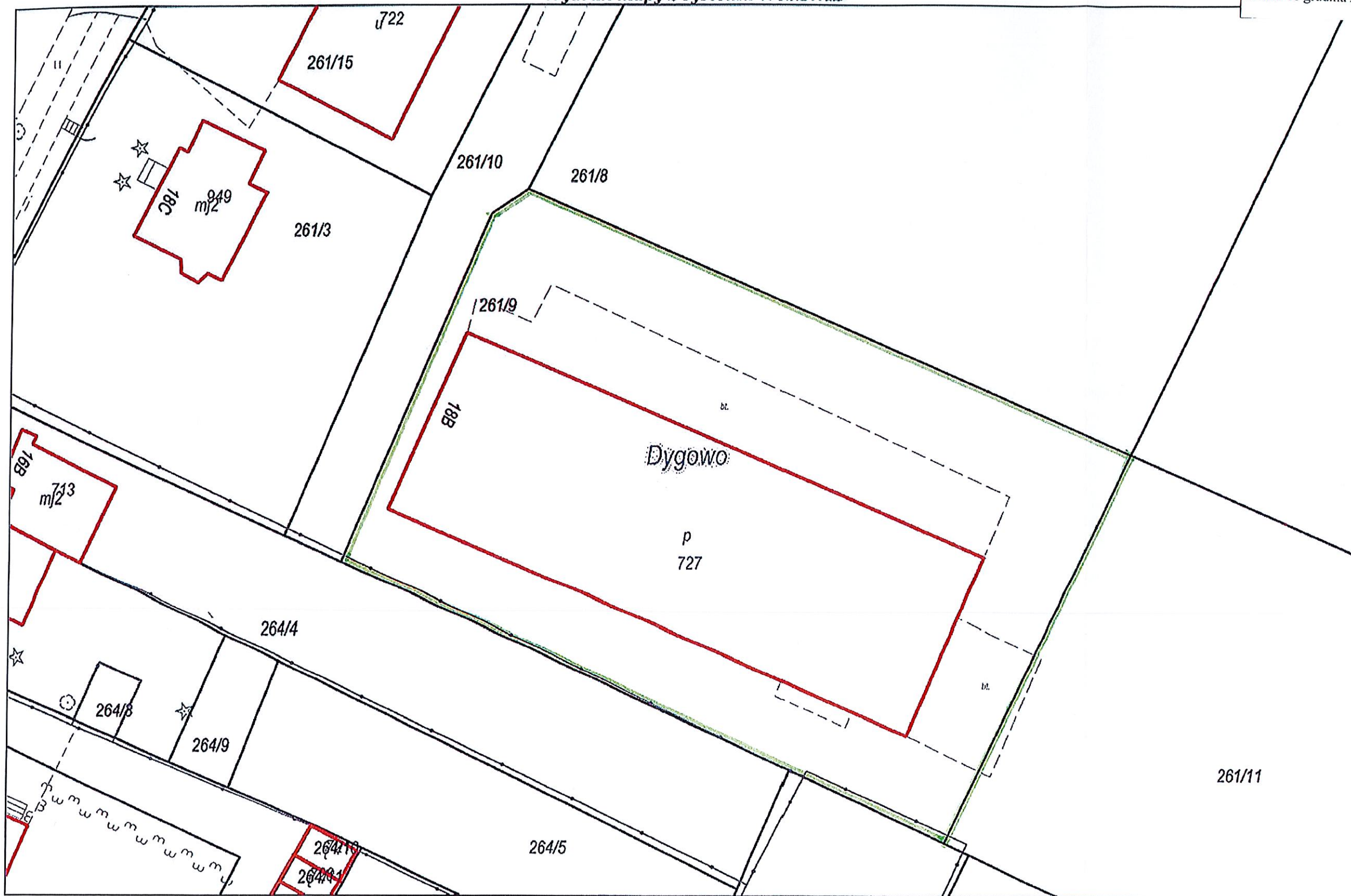
Wydruk z systemu WebEWID

Sporządził: Andrzej Mazur

Dokument sporządzono w celach informacyjnych. Nie stanowi zaświadczenia, wypisu lub wypisu z rejestru (nie ma mocy prawnej i dowodowej).

Załącznik Nr 5
do Uchwały Nr XIX/159/20
Rady Gminy Dygowo
z dnia 18 grudnia 2020 roku

Wydruk mapy z systemu WebEWID



Wydruk w skali 1:500

Wydruk z systemu WebEWID

Sporządził: Andrzej Mazur

Udostępniane informacje obrazują stan archiwalny danych przetworzonych i przedstawionych do celów poglądowych - w związku z czym nie mogą służyć do postępowań administracyjnych i sądowych. Materiały zawierające informacje z Powiatowego Zasobu Geodezyjnego i Kartograficznego (w tym dane z operatu ewidencji gruntów i budynków Urzędu Gminy Dygowo) w formie obowiązujących zaświadczeń, wypisów i wyrysów należy zamawiać w Wydziale Geodezji i Gospodarki Nieruchomościami Starostwa Powiatowego w Kolobrzegu. Zgodnie z art. 48a, ust. 1 ustawy Prawo Geodezyjne i Kartograficzne (w związku z art. 40c tej ustawy) posługiwanie się dokumentami geodezyjnymi i kartograficznymi bez wydanej licencji podlega karze grzywny.

Wzrostek mapy z systemu WEBEWD

Załącznik Nr 6
do Uchwały Nr XIX/159/20
Rady Gminy Dygowo
z dnia 18 grudnia 2020 roku



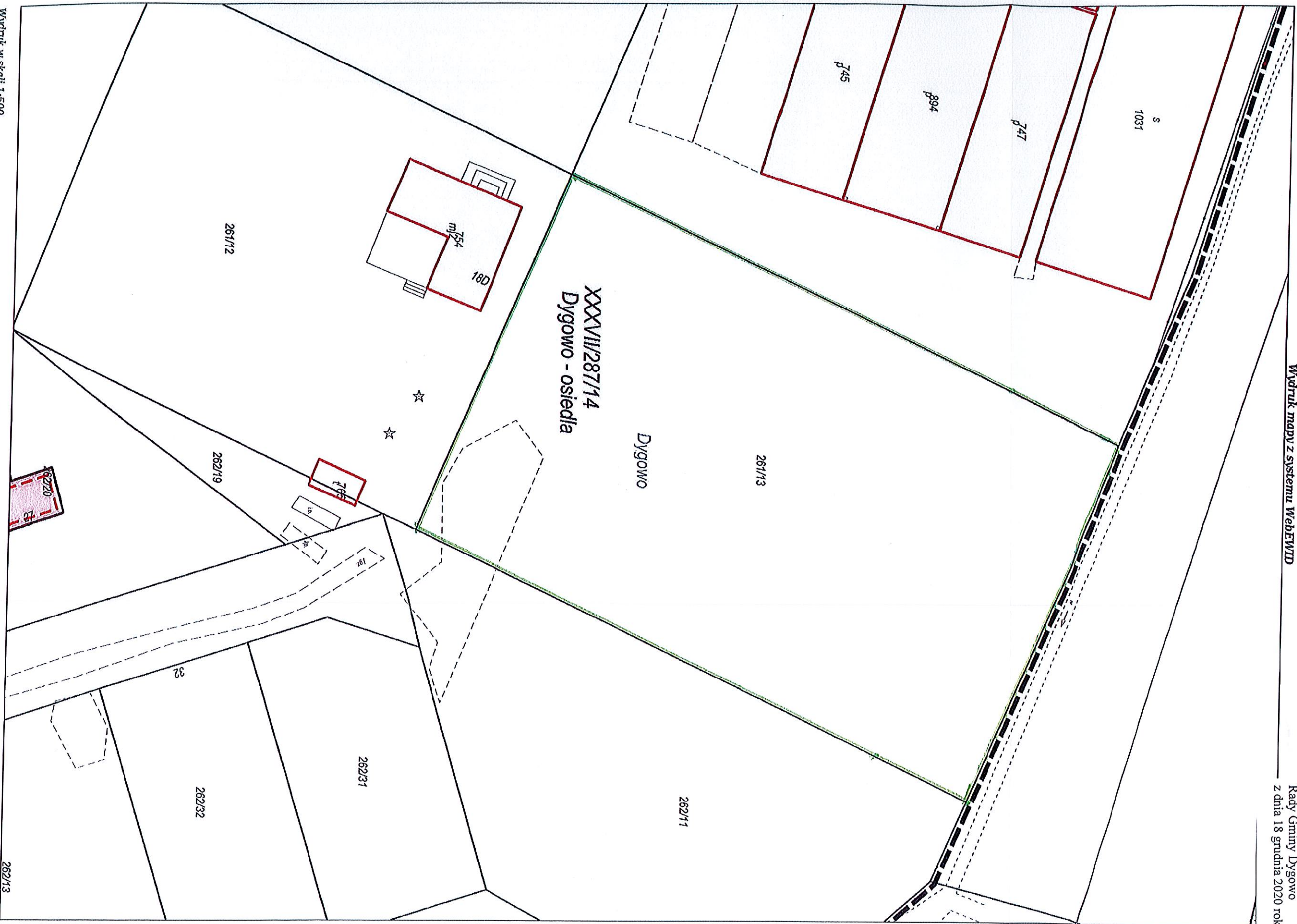
Wzrostek w skali 1:2000

Udostępniane informacje obrazują stan archiwizacji danych geoprzestrzennych i przekazywanych do celów poglądowych i kartograficznych (w tym dane z operatu ewidencyjny granic i budowlany).

Zgodnie z art. 48a, ust. 1 ustawy Prawo Geodezyjne i Kartograficzne (w związku z art. 48c tej ustawy) posiadanie się dokumentami geodezyjnymi i kartograficznymi bez wyp danej licencji podlega karze grzywny.

Wzrostek z systemu WEBEWD

Sporządził: Andrzej Mazur



Wydruk w skali 1:500

Obszczerzone informacje obrazują stan archiwalny danych przestrzennych i przedstawionych do celów poglądowych - w związku z czym nie mogą służyć do postępowania administracyjnego i sądowego. Materiały zawierające informacje z Powiatowego Zasadu Geodezyjnego i Kartograficznego (w tym dane z operatu ewidencyjnego gruntów i budynków Urzędu Gminy Dygowo) w formie obowiązujących zaświadczeń, wypisów i wypisów należy zamawiać w Wydziale Geodezji i Gospodarki Nieruchomościami Starostwa Powiatowego w Kolobrzegu. Zgodnie z art. 48a, ust. 1 ustawy Prawo Geodezjne i Kartograficzne (w związku z art. 40c tej ustawy) posiłkowo się dokonywaniem: geodezyjnymi i kartograficznymi bez wydanej licencji podlega karze grzywny.

Wydruk z systemu WebEwid

Sporządził: Andrzej Mazur

